

PROTOCOL D'ACTUACIÓ EN CAS DE CALOR INTENSA O CALOR MOLT INTESA A OLOT

L'activació puntual d'aquest protocol, que comportarà actuacions per part de diferents agents, vindrà precedit d'una sèrie d'avisos del CECAT i d'avisos meteorològics del METEOCAT (SMP).

El CECAT emetrà avisos de:

- Calor intensa
- Calor molt intensa
- Especificarà el risc d'Onada de calor: **quan la calor s'allargui durant > o = a 3 dies**

COORDINACIÓ DEL PROTOCOL	
Coordinació i gestió del protocol	Tècnic/a de Protecció Civil (PC)
Substitut 1	Sergent de torn de la policia municipal (PM)
Substitut 2	Caporal de torn de la policia municipal (PM)

ÍNDEX

1	OBJECTIUS	1
2	DEFINICIONS.....	2
2.1	MECANISMES DE SEGUIMENT I CONTROL DELS EPISODIS DE CALOR A OLOT.	2
2.1.1	COMITÈ MUNICIPAL DE L'EMERGÈNCIA EN CAS DE CALOR A OLOT.....	2
2.1.2	COMITÈ DE SEGUIMENT.....	3
2.1.3	GRUPS ACTUANTS	4
2.2	AVISOS DE CALOR INTENSA I CALOR MOLT INTENSA I ONADA DE CALOR	5
2.3	ACTIVACIONS DE PLANIFICACIÓ NO MUNICIPAL D'ACORD AMB ELS AVISOS DE CALOR INTENSA I CALOR MOLT INTENSA I ONADA DE CALOR	6
2.3.1	ACTIVACIÓ PLANIFICACIÓ DE PROTECCIÓ CIVIL: Pla de Protecció civil de Catalunya (PROCICAT)	6
2.3.2	ACTIVACIÓ PLANIFICACIÓ DE SALUT: Pla d'actuació per prevenir els efectes de les onades de calor sobre la salut (POCS).....	6
2.4	REFUGI CLIMÀTIC	7
2.4.1	QUÈ SÓN ELS REFUGIS CLIMÀTICS?	7
2.5	COP DE CALOR.....	8
2.5.1	DEFINICIÓ	8
2.5.2	VULNERABILITAT EN CAS D'ONADA DE CALOR.....	8
3	TASQUES I RESPONSABILITAT D'EXECUCIÓ EN CAS DE CALOR INTENSA O DE CALOR MOLT INTENSA.....	9
3.1	ACTUACIONS DE SEGUIMENT DE L'EVOLUCIÓ DE L'EPISODI DE CALOR.....	13
3.1.1	SEGUIMENT DELS AVISOS DEL CECAT:	13
3.1.2	SEGUIMENT DE LA SITUACIÓ METEOROLÒGICA.....	13
3.2	ACTUACIONS DE DIFUSIÓ DE LA INFORMACIÓ	14
3.3	ACTUACIONS DE COORDINACIÓ I OPERATIVES EN CAS DE CALOR.....	15
3.4	ESQUEMA DELS AVISOS I LES ACCIONS DERIVADES DE CADA GRUP ACTUANT A REALITZAR EN CAS DE CALOR INTENSA o DE CALOR MOLT INTENSA	16
4	REFUGIS CLIMÀTICS A OLOT (RC)	17
4.1	ESPais EXTERIORS MUNICIPALS : PARCS FRESCOS AMB OMBRA.....	17

4.2	ESPAIS INTERIORS MUNICIPALS CLIMATITZATS.....	17
4.3	ACCESSIBILITAT DE LA POBLACIÓ ALS REFUGIS CLIMÀTICS IDENTIFICATS A OLOT	17
4.4	REFUGIS CLIMÀTICS PER SECTORS A OLOT	18
4.4.1	SECTOR 1: BARRIS DE PEQUÍN, SANT ROC, BONA VISTA I LA MOIXINA -PLA DE LLACS 18	
4.4.2	SECTOR 2: BARRIS DE MOTOLIVET, EIXAMPLE BALMES, OLOT CENTRE, ESTIRES- SANT FRANCESC, EIXAMPLE MALAGRIDA I DESMPARATS	24
4.4.3	SECTOR 3: BARRIS DE SANT CRISTÒFOR MAS BERNAT , BENAVENT I BATET-LA VILA 32	
4.4.4	SECTOR 4: BARRIS DEL PLA DE DALT, EL XIPRER, PLANOTES, SUBIRÀS, LA GUARDIOLA, MAS DE XEIXARS; MAS BAIX, HOSTAL DEL SOL.....	35
4.4.5	SECTOR 5: BARRIS DEL PLA DE BAIX, EL MORROT I EL CAMPS.....	37
4.4.6	SECTOR 6: BARRIS DE SANT MIQUEL, LES TRIES, LES MATES I CONÍ (exclusivament industrial).....	38
5	SENYALITZACIÓ DELS REFUGIS CLIMÀTICS	41
6	PROPOSTES DE MILLORA PER ALS REFUGIS CLIMÀTICS.....	41
7	FONTS	41
8	DIRECTORI TELEFÒNIC	42
9	CARTOGRAFIA:.....	44

1 OBJECTIUS

Els principals objectius d'aquest document són:

1. **Minimitzar els efectius negatius de les onades de calor sobre la salut** de la població a Olot, especialment dels grups més vulnerables.
2. **Identificar i activar espais com a refugis climàtics** per oferir confort tèrmic a la població.
3. **Disposar d'un protocol d'actuació coordinat** entre els diferents serveis municipals implicats per **gestionar els refugis climàtics en cas d'episodis de calor**.
Aquests serveis municipals s'anomenen grups actuants del present protocol.
4. **Definir les tasques, els grups actuants i les responsabilitats i criteris de coordinació** entre els grups actuants i recursos municipals disponibles
5. **Seguiment dels avisos preventius de calor intensa o molt intensa** causants d'onades de calor a Olot.
6. **Comunicar a la població vulnerable i a la població en general consells d'autoprotecció per a la calor i també informació sobre els refugis climàtics**

2 DEFINICIONS

2.1 MECANISMES DE SEGUIMENT I CONTROL DELS EPISODIS DE CALOR A OLOT.

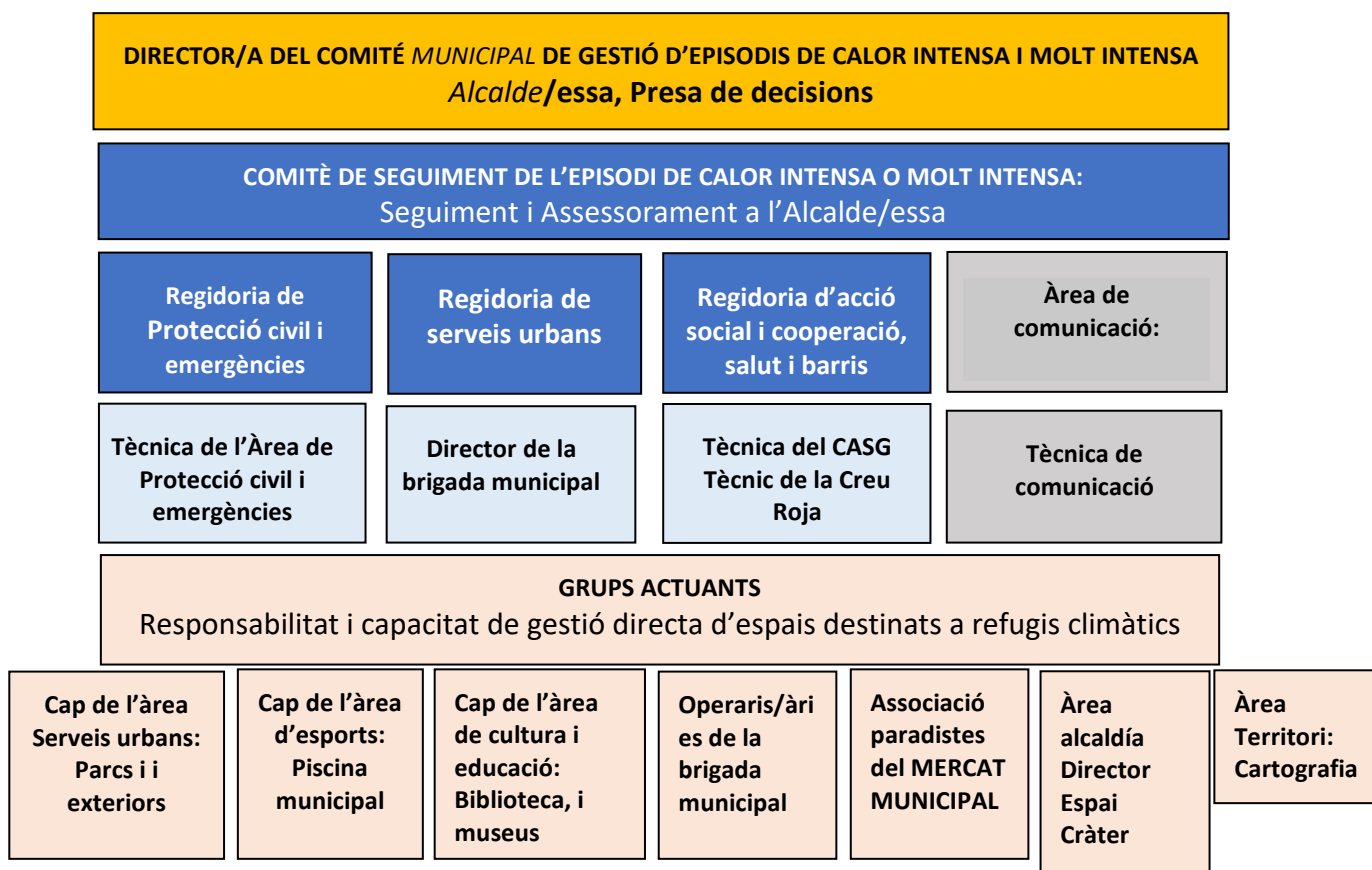
2.1.1 COMITÈ MUNICIPAL DE L'EMERGÈNCIA EN CAS DE CALOR A OLOT

El protocol d'actuació en cas de calor intensa o molt intensa a Olot, una vegada passi els tràmits administratius pertinents, s'afegirà al Document únic de Protecció civil municipal d'Olot (DUPROCIM) que preveu una estructura i organització municipal de protecció civil amb l'objectiu de gestionar les situacions d'emergència que puguin sorgir dins del municipi per tal de salvar vides, protegir béns i el medi ambient.

L'estructura de l'organització municipal, en cas d'emergència té com a punt més elevat de responsabilitat a l'alcalde/essa, que és la màxima autoritat al municipi i per tant el **director/a del Comitè Municipal de gestió dels episodis de calor**.

El/la director/a compta amb l'assessorament de diferents regidories implicades i caps tècnics que constitueixen el **Comitè de seguiment de l'episodi de calor** i uns grups actuants com a base de l'organització, i encarregats d'executar o vetllar pel compliment d'accions d'acord amb les competències assignades.

A continuació es presenta l'organigrama de l'estructura municipal descrita en el paràgraf anterior:



Aquest Comitè es reunirà presencialment anualment almenys previ a l'inici de la vigència del protocol i es comunicarà de manera àgil mitjançant un grup creat en una aplicació de missatgeria.

Les funcions concretes dels seus membres són les següents:

1. Direcció del Comitè

- Coordinar i donar les instruccions corresponents al Comitè de seguiment i grups actuants i altres possibles actors puntualment vinculats a l'episodi de calor.
- Realitzar, amb el suport del Comitè de seguiment, el seguiment dels avisos del CECAT i del servei meteorològic de Catalunya.
- Vetllar pel compliment, amb el suport del Comitè de seguiment, de que els espais exteriors i interiors identificats com a refugis climàtics estiguin operatius en cas d'onada de calor o dies puntuals de calor intensa o molt intensa
- Vetllar, amb el suport del Gabinet d'informació municipal, per la bona informació a la població dels avisos d'episodi de calor intensa i calor molt intensa i fer-li arribar consells d'autoprotecció

2. Comitè de Seguiment

- Oferir suport i assessorament en tot el possible al director/a del Comitè
- Vetllar per l'execució i fer un seguiment de les actuacions del present protocol.

3. Grups actuants

- Executar les actuacions del present protocol d'acord amb el Director/a del Comitè.

4. Gabinet d'informació

- Oferir suport al director/a del Comitè de Gestió de la sequera en tots els àmbits de la comunicació

2.1.2 COMITÈ DE SEGUIMENT

El comitè de seguiment assessora el/la directora del comitè i està constituït per regidories implicades en la gestió de l'episodi de calor tant pel que fa a la gestió de persones vulnerables com pel que fa als refugis climàtics.

Els membres del comitè de seguiment són:

- **Regidoria de protecció civil municipal i emergències.**
Actua com a coordinadora de la resta de grups per garantir l'operativitat del protocol. Serà l'encarregada de comunicar i informar els grups actuants dels avisos que es rebuin del CECAT referents a un episodi de calor intens.
També, juntament amb l'associació de voluntaris/àries de protecció civil d'Olot gestiona el local de l'associació que funciona com a refugi climàtic en cas d'onada de calor.

- **Àrea de comunicació**
Garanteix la transmissió de la informació sobre consells d'autoprotecció, refugis climàtics i fases d'activació del present protocol a la població en general.
- **Regidoria d'acció social**
Garanteix i valora la necessitat de la transmissió de la informació a persones vulnerables majors de 75 anys o que viuen soles des de la gestió del servei de teleassistència i també de famílies i persones vulnerables d'Olot i la comarca de la Garrotxa.
- **Regidoria de serveis urbans**
Garanteix la gestió dels espais públics exteriors com a refugis climàtics
Coordina les actuacions de la brigada municipal si s'escau.

2.1.3 GRUPS ACTUANTS

Els grups actuants son les àrees de l'ajuntament que executen actuacions d'acord amb el present protocol d'acord amb el/la director/a del comitè i són:

- **Consorti d'acció social de la Garrotxa i la Creu Roja d'Olot.**
Coneixen i disposen d'informació sobre amb persones especialment vulnerables en cas de calors intenses o onades de calor que són: majors de 75 anys o que viuen soles des de la gestió del servei de teleassistència i també de famílies i persones vulnerables d'Olot i la comarca de la Garrotxa.
- **Àrea de territori**
Gestió i elaboració de la cartografia referent a la ubicació dels refugis climàtics i la seva gestió en el gis de l'ajuntament fent-ho consultable per a la població en general.
- **Àrea de serveis urbans (Serveis urbans)**
Gestió dels espais exteriors com parcs, rutes saludables...
També com a l'àrea de la brigada municipal per si cal adequar algun refugi climàtic o garantir el funcionament de les fonts.
- **Àrea de cultura i educació**
Gestió dels equipaments com la biblioteca, museus, hospici.
- **Àrea d'alcaldia: Espai cràter**
La seva participació es basa en la gestió de l'equipament de l'espai cràter.
- **Àrea d'esports**
La seva participació es basa en la gestió de la piscina municipal.
- **Associació de paradistes del mercat municipal**
La seva participació es basa en la gestió del mercat municipal.

2.2 AVISOS DE CALOR INTENSA I CALOR MOLT INTENSA I ONADA DE CALOR

El Servei Meteorològic de Catalunya (SMC) ha modificat els avisos que emet per temperatures elevades, ja que no es faran avisos per onada de calor com fins ara, sinó avisos puntuals per **calor intensa o calor molt intensa**.

A partir d'ara, **des del CECAT es faran arribar els avisos que s'emetin des del SMC** a municipis, consells comarcals i organismes quan s'escaigui.

Així, **s'avisarà de calor intensa o calor molt intensa en dies concrets i comarques concretes**

A l'estiu, doncs, es rebran els comunicats d'avís puntual de superació de la temperatura llindar següents:

1. **Avís per calor intensa:** s'activarà quan la temperatura màxima superi el percentil 98(*) de la temperatura màxima diària dels mesos d'estiu (a Olot 37°C). Consisteix en la superació del llindar baix del corresponent SMP (Situació Meteorològica de Perill).
2. **Avís per calor molt intensa:** s'activarà l'avís quan la temperatura màxima superi el percentil 98 de la temperatura màxima diària dels mesos d'estiu en més dos graus Celsius (39 °C a Olot). Consisteix en la superació del llindar alt del corresponent SMP.
3. Independentment, **quan s'observi o hi hagi la predicció d'un període llarg de superació del llindar de calor o de fred, l'SMC comunicarà que l'episodi correspon a una onada de calor o de fred** (superació del percentil 98 o del percentil 2 durant tres dies consecutius o més).

(*) El percentil 98 és un valor per sota del qual es troba el 98% dels valors. Per exemple, en el cas de la temperatura màxima diària en una estació meteorològica, si aquest percentil correspon a 37°C, això vol dir que el 98% dels dies la temperatura màxima es troba per sota d'aquesta xifra i que només el 2% dels dies es troben per sobre.

AVISOS PER CALOR						
	LLINDAR BAIX: $P98 < T_{max} < (P98 + 2 \text{ } ^\circ\text{C})$					
	LLINDAR ALT: $T_{max} > (P98 + 2 \text{ } ^\circ\text{C})$					
Llindar	CALOR INTENSA			CALOR MOLT INTENSA		
Probabilitat	10-30%	30-70%	>70%	10-30%	30-70%	>70%
Grau de Perill	1/6	2/6	3/6	4/6	5/6	6/6

2.3 ACTIVACIONS DE PLANIFICACIÓ NO MUNICIPAL D'ACORD AMB ELS AVISOS DE CALOR INTENSA I CALOR MOLT INTENSA I ONADA DE CALOR

2.3.1 ACTIVACIÓ PLANIFICACIÓ DE PROTECCIÓ CIVIL: Pla de Protecció civil de Catalunya (PROCICAT)

La valoració dels avisos pot comportar l'activació del **PROCICAT per onada de calor per part de la Generalitat de Catalunya**. Des de Protecció Civil, en coordinació amb el Pla d'actuació per prevenir els efectes de les onades de calor sobre la salut (POCS), s'emeten recomanacions per protegir-se de la calor, tant per la ciutadania en general, per col·lectius especialment vulnerables com per als municipis.

D'entre aquestes recomanacions es destaquen les següents per als municipis:

- 1. Reforçar els serveis d'atenció a les persones vulnerables:** Es recomana reforçar les accions d'informació i seguiment pels col·lectius molt vulnerables.
- 2. Xarxa de refugis climàtics:** Es recomana **identificar una xarxa de refugis climàtics** al vostre municipi, definir els horaris d'obertura, ubicar-los sobre un mapa i fer-ne difusió.

L'activació del present protocol per rebuda d'un avís de calor intensa o de calor intensa que s'allargui més de 3 dies (previsió d'onada de calor) **pot implicar l'activació del Pla Bàsic d'Emergències Municipal (DUPROCIM)** en fase d'alerta o emergència (lligat a l'Activació del PROCICAT per part de la Generalitat) i per tant donarà cobertura a l'aplicació de mesures d'emergència i a la mobilització de recursos excepcionals.

2.3.2 ACTIVACIÓ PLANIFICACIÓ DE SALUT: Pla d'actuació per prevenir els efectes de les onades de calor sobre la salut (POCS)

De manera paral·lela a l'activació del Procicat de protecció civil, i als avisos del Servei meteorològic de Catalunya, també s'activa el (POCS) en diferents fases.

És un pla estacional que s'activa anualment de l'1 de juny fins al 30 de setembre, tot que pot avançar-se en funció de la situació climatològica del territori.

Està coordinat per l'Agència de Salut Pública de Catalunya (ASPCAT) i el Servei Català de la Salut amb la participació de més d'una quinzena d'entitats.

En cas d'una SMP (Situació Meteorològica de Perill) de llindar alt de calor molt intensa, **s'activen els plans d'actuació** previstos a cada **centre sanitari, centres d'internament i residències geriàtriques, amb intervencions específiques en l'àmbit** de l'atenció primària de salut i **dels serveis socials adreçades a les persones més vulnerables**. A més a més, s'incrementa la divulgació de recomanacions, s'avisava els mitjans de comunicació i s'activen els

recursos d'emergència (Pla de Protecció Civil de Catalunya, Emergències Mèdiques i Creu Roja).

(Més informació: [Pla d'actuació per prevenir els efectes de les onades de calor sobre la salut \(POCS\).](#))







2.4 REFUGI CLIMÀTIC

2.4.1 QUÈ SÓN ELS REFUGIS CLIMÀTICS?

Els refugis climàtics són espais que proporcionen confort climàtic a la població.

Poden estar senyalitzats i estar representats en un mapa consultable per a la població.

La majoria són espais funcionals tot l'any, com espais exteriors amb aigua i ombra i equipaments municipals climatitzats, i d'altres s'activen en funció de les previsions de temperatura màxima, i fora d'aquests episodis, poden tenir altres usos o funcionalitats.

PRINCIPALS CARACTERÍSTIQUES DEL REFUGIS CLIMÀTIC	
	Espais que assegurin el confort tèrmic al llarg de l'estiu, mentre mantenen els usos i funcionalitats habituals.
	Poden ser espais interior com biblioteques, casals, centres cívics o museus i altres equipaments preferentment amb servei de climatització
	Poden ser espais exteriors, com parcs i jardins amb gran superfície de zones verdes i arbrat i aigua provinent d'una font.
	Disposen de bona accessibilitat, amb àrees de descans
	Disposen de dispensadors d'aigua per hidratar-se
	Especialment dirigits a les persones més vulnerables a la calor, com poden ser els nadons, persones majors de 75 anys sense suport familiar, persones amb malalties cròniques i persones amb menys recursos, persones que hagin de romandre a fer activitat física a l'aire lliure per activitat laboral, etc... .

2.5 COP DE CALOR

2.5.1 DEFINICIÓ

Un cop de calor es dona quan una persona està exposada de manera perllongada a altes temperatures causant un increment de la temperatura del cos fins a nivells perillosos.

L'excés de calor pot suposar un perill per a la salut i agreujar una malaltia crònica o provocar deshidratació i esgotament. Aquest trastorn, que pot arribar a tenir conseqüències molt greus, requereix atenció mèdica immediata.

Les temperatures molt extremes i l'excés de calor produeixen una pèrdua de líquids i de sals minerals (clor, potassi, sodi, entre d'altres) necessaris per a l'organisme. Aquest fet pot agreujar una malaltia crònica o provocar deshidratació i esgotament.

Hi ha alguns símptomes que ens poden alertar que algú està patint un [cop de calor](#):

- temperatura corporal molt alta
- mal de cap
- nàusees
- set intensa
- convulsions
- somnolència o pèrdua del coneixement.

Davant d'aquests símptomes, cal traslladar la persona a un indret més fresc, donar-li aigua, mullar-la i ventar-la, i avisar urgentment els serveis sanitaris (112).

2.5.2 VULNERABILITAT EN CAS D'ONADA DE CALOR

La població o col·lectius vulnerables a situacions meteorològiques de perill són:

1. Persones majors de 75 anys
2. Persones amb determinades circumstàncies socials (viure sol, pobresa, entre d'altres).
3. Persones amb discapacitats físiques o psíquiques i limitacions de mobilitat o autocura.
4. Nadons i infants menors de 4 anys
5. Persones amb hipertensió arterial, diabetis, malalties cardiovasculars, malalties respiratòries (MPOC, bronquitis), renals, Parkinson, Alzheimer, obesitat o altres de cròniques.
6. Persones que prenen una medicació que actua sobre el sistema nerviós central (tranquil·litzants, antidepressius, psicòtrops) o diürètics.
7. Persones amb problemes mentals i de conducta deguts a l'ús de substàncies psicoactives o alcohol.
8. Persones que tenen una activitat física intensa.
9. Persones que han de romandre o practicar una activitat física a l'aire lliure (incloses les activitats laborals).

3 TASQUES I RESPONSABILITAT D'EXECUCIÓ EN CAS DE CALOR INTENSA O DE CALOR MOLT INTENSA

ACTUACIONS DE COORDINACIÓ ENTRE GRUPS ACTUANTS	
TASCA	GRUP ACTUANT
<p>Coordinació i informació dels membres dels grups actuants AQUESTA ACTUACIÓ IMPLICA LA CREACIÓ D'UN GRUP EN UNA APLICACIÓ DE MISSATGERIA ÀGIL I LA SEVA GESTIÓ</p>	<p>Àrea de protecció civil i emergències Tècnic/a de protecció civil Substitut/a: sergent de guàrdia</p>

ACTUACIONS PRÈVIES A L'INICI DE VIGÈNCIA DEL PROTOCOL D'ACTUACIÓ PER CALOR INTENSA O CALOR MOLT INTENSA 15/05

TASCA	GRUP ACTUANT
<p>Efectuar l'avís de proximitat de l'inici del període de vigència del Protocol d'onada de calor. (15 de maig): <i>Enviament de correu electrònic i missatge al grup de l'aplicació de missatgeria alertant de l'inici de la vigència del PROTOCOL D'ONADA DE CALOR.</i> AQUESTA ACTIVACIÓ IMPLICA ENVIAMENT DE CORREU ELECTÒNIC I MISSATGE AL GRUP CREAT</p>	<p>Àrea de protecció civil i emergències Tècnic/a de protecció civil i emergències Substitut/a: sergent de guàrdia</p>
<p>Convocar una reunió de trobada amb els agents actuants en el present protocol AQUESTA ACTIVACIÓ IMPLICA CONVOCATÒRIA DE REUNIÓ AMB REPRESENTANTS TÈCNICS I POLÍTICS DELS GRUPS ACTUANTS DEL PRESENT PROTOCOL</p>	
<p>Comprovar i garantir el bon funcionament de les fonts públiques de la ciutat i comunicar-ho a protecció civil AQUESTA ACTUACIÓ IMPLICA CONTACTAR AMB SERVEI DE GESTIÓ DE L'ABASTAMENT PER TAL DE CONÈIXER ESTAT FONTS.</p>	<p>Àrea d'urbanisme, Tècnic gestor del sistema d'abastament Àrea de serveis urbans Director de la brigada municipal</p>
<p>Comprovar funcionament i actualitzar el plànol de refugis climàtics al GIS de l'Ajuntament. AQUESTA ACTUACIÓ IMPLICA CONTACTAR AMB ÀREA DE TERRITORI</p>	<p>Àrea de protecció civil i emergències Tècnic/a de protecció civil Substitut/a: sergent de guàrdia Àrea de territori</p>
<p>Ordenació i preparació, si s'escau dels espais destinats a refugi climàtic AQUESTA ACTUACIÓ IMPLICA ACTUACIONS DE REVISIÓ I PREPARACIÓ DELS ESPAIS, SI S'ESCAU, PER PART DELS SEUS RESPONSABLES (aportar cadires o habilitar zones). Una vegada rebut avís d'activació cal que els representants de refugis climàtics gestionin els espais, si s'escau. Establir i definir característiques d'obertura dels refugis climàtics en cas d'emergència per a la temporada de risc</p>	<p>Responsables de les àrees dels ajuntaments que gestionen dels refugis climàtics: Àrea de cultura i educació Espai cràter Àrea de Serveis urbans Mercat municipal Àrea d'esports</p>
<p>Revisió i actualització dels protocols de gestió interns i dels llistats de control de persones vulnerables (Teleassistència, pisos tutelats, situacions vulnerables...) AQUESTA ACTUACIÓ IMPLICA L'ACTUALITZACIÓ DE LLLISTATS DE PERSONES VULNERABLES AL RISC DE CALOR</p>	<p>Responsables del CASG i Creu Roja</p>

ACTUACIONS A L'INICI DE VIGÈNCIA DEL PROTOCOL D'ACTUACIÓ PER CALOR INTENSA o CALOR MOLT INTENSA: 1/06 FINS 30/09	
TASCA	GRUP ACTUANT
<p>Efectuar l'avís d'inici de vigència del PROTOCOL D'ACTUACIÓ PER CALOR INTENSA o CALOR MOLT INTENSA(1 de juny): Enviament de correu electrònic i missatge al grup de l'aplicació de missatgeria alertant de l'inici de la vigència del PROTOCOL DE CALOR. AQUESTA ACTUACIÓ IMPLICA ENVIAR CORREUS I MISSATGE.</p>	<p>Àrea de protecció civil i emergències Tècnic/a de protecció civil i emergències Substitut/a: sergent de guàrdia</p>
<p>Seguiment dels avisos del CECAT i/o Servei meteorològic de Catalunya (SMP) sobre riscos de calor intensa o de calor molt intensa AQUESTA ACTUACIÓ IMPLICA FER UN SEGUIMENT DELS AVISOS EMESOS PEL SMP I ENVIATS A TRAVÉS DEL CECAT</p>	<p>Àrea de protecció civil i emergències Tècnic/a de protecció civil i emergències</p>
<p>Seguiment de les previsions meteorològiques (meteocat o meteoblue o AENET) AQUESTA ACTUACIÓ IMPLICA FER UN SEGUIMENT DE LES PREVISIONS METEOROLÒGIQUES.</p>	<p>Àrea de la policia municipal I caporal de torn de la PM</p>

ACTUACIONS DE DESACTIVACIÓ DEL PROTOCOL D'ACTUACIÓ PER CALOR INTENSA o CALOR MOLT INTENSA: Una vegada superat avís i a 30/09.	
Actuacions de desactivació del protocol	
<p>Informar als grups actuants de la desactivació del PROCICAT en emergència i de la desactivació del present Protocol d'actuació L'activació/desactivació es fa mitjançant l'enviament d'un correu electrònic i comunicació al Grup de whatsapp informant de l'avís del CECAT i que el municipi d'Olot activa el seu Protocol en cas d'onada de calor en fase d'alerta AQUESTA ACTUACIÓ IMPLICA L'AVÍS ALS GRUPS ACTUANTS PER WHATS APP</p>	<p>Tècnic/a de protecció civil i emergències i/o sergent de guàrdia de La PM</p>
<p>Avisar als equipaments municipals refugis climàtics de que es desactiven d'aquesta funció. AQUESTA ACTUACIÓ IMPLICA ACTUACIONS DE DESACTIVACIÓ DELS REFUGIS PER PART dels seus responsables, si s'escau.</p>	<p>Responsables de les àrees dels ajuntaments dels refugis climàtics</p>
<p>Informar a la població en general de la finalització de l'episodi de calor. Comunicar avisos a la població de consells sobre l'autoprotecció en cas de calor per xarxes i canals habituals.</p>	<p>Àrea de comunicació</p>

ACTUACIONS D'ACTIVACIÓ DEL PROTOCOL D'ACTUACIÓ PER CALOR INTENSA o CALOR MOLT INTENSA : AVÍS PUNTUAL DE CALOR INTENSA O CALOR MOLT INTENSA	
TASCA	GRUP ACTUANT
Avís PUNTUAL del CECAT de calor intensa o de calor molt intensa a Olot	
<p>Informar als grups actuants de present protocol de l'avís i si també es preveu que s'allargui en el temps i es consideri onada de calor.</p> <p>AQUESTA ACTUACIÓ IMPLICA L'AVÍS ALS GRUPS ACTUANTS</p>	<p>Àrea de protecció civil i emergències</p> <p>Tècnic/a de protecció civil i emergències</p> <p>i/o sergent de guàrdia de La PM</p>
<p>Valorar el contactar i avisar els responsables de cada refugi climàtic assignat.</p> <p>AQUESTA ACTUACIÓ IMPLICA CONTACTAR AMB RESPONSABLES DE CADA REFUGI CLIMÀTIC PER TAL QUE HO COMUNIQUIN ALS TREBALLADORS/ES DELS EQUIPAMENTS.</p>	<p>Responsables de les àrees dels ajuntaments que gestionen dels refugis climàtics:</p> <p>Àrea de cultura i educació</p> <p>Espai cràter</p> <p>Àrea de Serveis urbans</p> <p>Mercat municipal</p> <p>Àrea d'esports</p>
<p>Activar els protocols interns per a les persones vulnerables identificades en cas de calor .</p> <p>Gestionar la informació a aquestes persones sobre consells d'autoprotecció en cas de calor i la possibilitat d'utilitzar els refugis climàtics i /o valorar-ne la necessitat.</p> <p>AQUESTA ACTUACIÓ IMPLICA AVALUAR LA NECESSITAT DE CONTACTAR AMB ELS ELEMENTS VULNERABLES</p>	<p>Responsables del CASG de serveis de teleassistència i persones especialment vulnerables (majors de 75 anys i infants)</p> <p>Responsable Creu Roja</p>
<p>Informar dels avisos rebuts a la població i dels consells d'autoprotecció en cas de calor per xarxes i canals habituals.</p> <p>AQUESTA ACTUACIÓ IMPLICA PUBLICAR:</p> <p>-CONSELLS D'AUTOPROTECCIÓ EN CAS DE CALOR</p> <p>-UBICACIÓ DE REFUGIS CLIMÀTICS EN EL MARC DEL PROTOCOL DE CALOR INTENSA O MOLT INTENSA</p>	<p>Àrea de comunicació</p>

ACTUACIONS D'ACTIVACIÓ DEL PROTOCOL D'ACTUACIÓ PER ONADA DE CALOR (avisos de calor intensa i molt intensa amb previsió que durin més de 3 dies.)	
TASCA	GRUP ACTUANT
Avís PUNTUAL del CECAT d'onada de calor	
<p>Informar als grups actuants de l'activació del PROCICAT en emergència i de l'activació del present Protocol d'actuació.</p> <p>Enviament d'avís d'un correu electrònic i comunicació al Grup de l'aplicació de missatgeria d'activació del Protocol en cas d'onada de calor en fase d'emergència</p> <p>AQUESTA ACTUACIÓ IMPLICA L'AVÍS ALS GRUPS ACTUANTS</p>	<p>Àrea de protecció civil i emergències</p> <p>Tècnic/a de protecció civil i emergències i/o sergent de guàrdia de La PM</p>
<p>Valorar si s'escau l'activació del DUPROCIM municipal per calor (en cas d'onada de calor que s'allargui més de 3 dies).</p> <p><i>L'activació/desactivació del DUPROCIM es fa mitjançant l'enviament d'un correu electrònic al CECAT: cecat@gencat.cat</i></p> <p>AQUESTA ACTUACIÓ POT IMPLICAR L'ENVIAMENT D'UN CORREU ELECTRÒNIC AL CECAT COMUNICANT L'ACTIVACIÓ DEL DUPROCIM.</p>	
<p>Contactar i avisar els responsables de cada refugi climàtic assignat.</p> <p>AQUESTA ACTUACIÓ IMPLICA CONTACTAR AMB RESPONSABLES DE CADA REFUGI CLIMÀTIC PER TAL QUE ES COMUNIQUI ALS TREBALLADORS/ES DELS EQUIPAMENTS TANT L'AVÍS COM SI CAL ADEQUAR ESPAIS.</p>	<p>Responsables de les àrees dels ajuntaments que gestionen dels refugis climàtics:</p> <p>Àrea de cultura i educació Àrea de Serveis urbans Espai cràter Mercat municipal Àrea d'esports</p>
<p>Activar els protocols interns per a les persones vulnerables identificades en cas de calor .</p> <p>Gestionar la informació a aquestes persones sobre consells d'autoprotecció en cas de calor i la possibilitat d'utilitzar els refugis climàtics.</p> <p>AQUESTA ACTUACIÓ IMPLICA LA INFORMACIÓ DELS ELEMENTS VULNERABLES.</p>	<p>Responsables del CASG de serveis de teleassistència i persones especialment vulnerables (majors de 75 anys i infants) Responsable Creu Roja</p>
<p>Informar a la població en general sobre els refugis climàtics vigents: horaris, característiques.</p> <p>Publicar el plànol de refugis climàtics a disposició de la població</p> <p>Continuar amb el llançament d'informació sobre consells d'autoprotecció</p> <p>Informar l'OAC dels refugis climàtics existents i possibles horaris d'obertura per tal de garantir una bona atenció en cas de consultes de ciutadans i ciutadanes.</p> <p>AQUESTA ACTUACIÓ IMPLICA PUBLICAR I DIFONDRE A XARXES:</p> <p>-CONSELLS D'AUTOPROTECCIÓ EN CAS DE CALOR -UBICACIÓ DE REFUGIS CLIMÀTICS EN EL MARC DEL PROTOCOL DE CALOR INTENSA O MOLT INTENSA.</p>	<p>Àrea de comunicació</p>

3.1 ACTUACIONS DE SEGUIMENT DE L'EVOLUCIÓ DE L'EPISODI DE CALOR

3.1.1 SEGUIMENT DELS AVISOS DEL CECAT:

Veure apartat 2.2 i 2.3 del present document.

3.1.2 SEGUIMENT DE LA SITUACIÓ METEOROLÒGICA

El seguiment de l'evolució es pot fer a través de :

1. Seguiment de la web de Meteocat:

- <http://www.meteo.cat/prediccio/municipal/171143> : previsions del mateix dia i de l'endemà
- <https://www.meteo.cat/observacions/xema/dades?codi=YB> :Dades de l'estació meteorològica automàtica de la Generalitat ubicada al Pla de dalt per disposar dels principals paràmetres meteorològics en temps real.

2. Seguiment de la web de Meteoblue: Permet visualitzar a la mateixa web un radar.

- https://www.meteoblue.com/es/tiempo/semana/olot_espa%c3%b1a_3115093: previsió del dia per hores, 7 i 14 dies

3. Seguiment de la web de AEMET

- <https://www.aemet.es/ca/eltiempo/prediccion/municipios/horas/olot-id17114> previsions per hores del dia i 7 dies.

3.2 ACTUACIONS DE DIFUSIÓ DE LA INFORMACIÓ

Cal remarcar la importància de la difusió de la informació per garantir que arribi als principals elements vulnerables la informació referent a l'episodi de calor i els consells d'autoprotecció per combatre'l.

Així, tant el Consorci d'acció social de la Garrotxa com la Creu roja de la Garrotxa gestionen serveis de teleassistència a persones vulnerables i també disposen d'informació actualitzada de persones vulnerables a Olot i la comarca i disposen de protocols interns de seguiment i avís.

L'ajuntament d'Olot també llança informació a la població:

<https://www.olot.cat/pl217/ajuntament/comunicacio/actualitat/id7904/en-alerta-el-pla-procicat-per-calor-molt-intensa-a-olot-2.htm>

Els consells d'autoprotecció del Canal Salut de la Generalitat de Catalunya disponibles a la web són:

<https://canalsalut.gencat.cat/ca/actualitat/campanyes/gaudeix-estiu/>

<https://canalsalut.gencat.cat/ca/vida-saludable/consells-estacionals/estiu/>

Els consells d'autoprotecció per onada de calor de Protecció civil de la Generalitat de Catalunya es poden trobar al següent enllaç:

https://interior.gencat.cat/ca/arees_dactuacio/proteccio_civil/consells_autoproteccio_emergencia/riscos_naturals/onada_de_calor/



3.3 ACTUACIONS DE COORDINACIÓ I OPERATIVES EN CAS DE CALOR

És necessària una **bona coordinació entre tots els agents actuants** i per això s'estableix un protocol d'actuació i comunicació **així com la creació d'un grup en una aplicació de missatgeria on hi hagi els** representants dels serveis implicats en la gestió dels refugis climàtics.

Les principals actuacions o accions relacionades amb l'activació del present protocol són:

- **DECISIÓ:**

Membres del Comitè municipal d'emergències d'Olot en cas de calor intensa o calor molt intensa (veure punt 2.1.1 del present document).

- **GESTIÓ ESPAIS:**

Representants de les àrees de l'ajuntament amb competències sobre els espais considerats refugis climàtics.

Representant per a cada refugi climàtic, si s'escau.

- **GESTIÓ DE LES PERSONES MÉS VULNERABLES:**

ConSORCI D'acció social: servei de teleassistència i seguiment de persones vulnerables per diferents motius a Olot i a la comarca de la Garrotxa (coneixement dels elements vulnerables i avisos concrets)

Creu Roja: servei de teleassistència, gestió de pisos tutelats i transport als centres de dia (coneixement dels elements vulnerables i avisos concrets)

- **GESTIÓ DE LA COMUNICACIÓ**

Àrea de comunicació de l'Ajuntament d'Olot: Informació general a la població sobre l'episodi de calor intensa o molt intensa i d'onada de calor en cas que les previsions indiquin una durada de més de 3 dies seguits

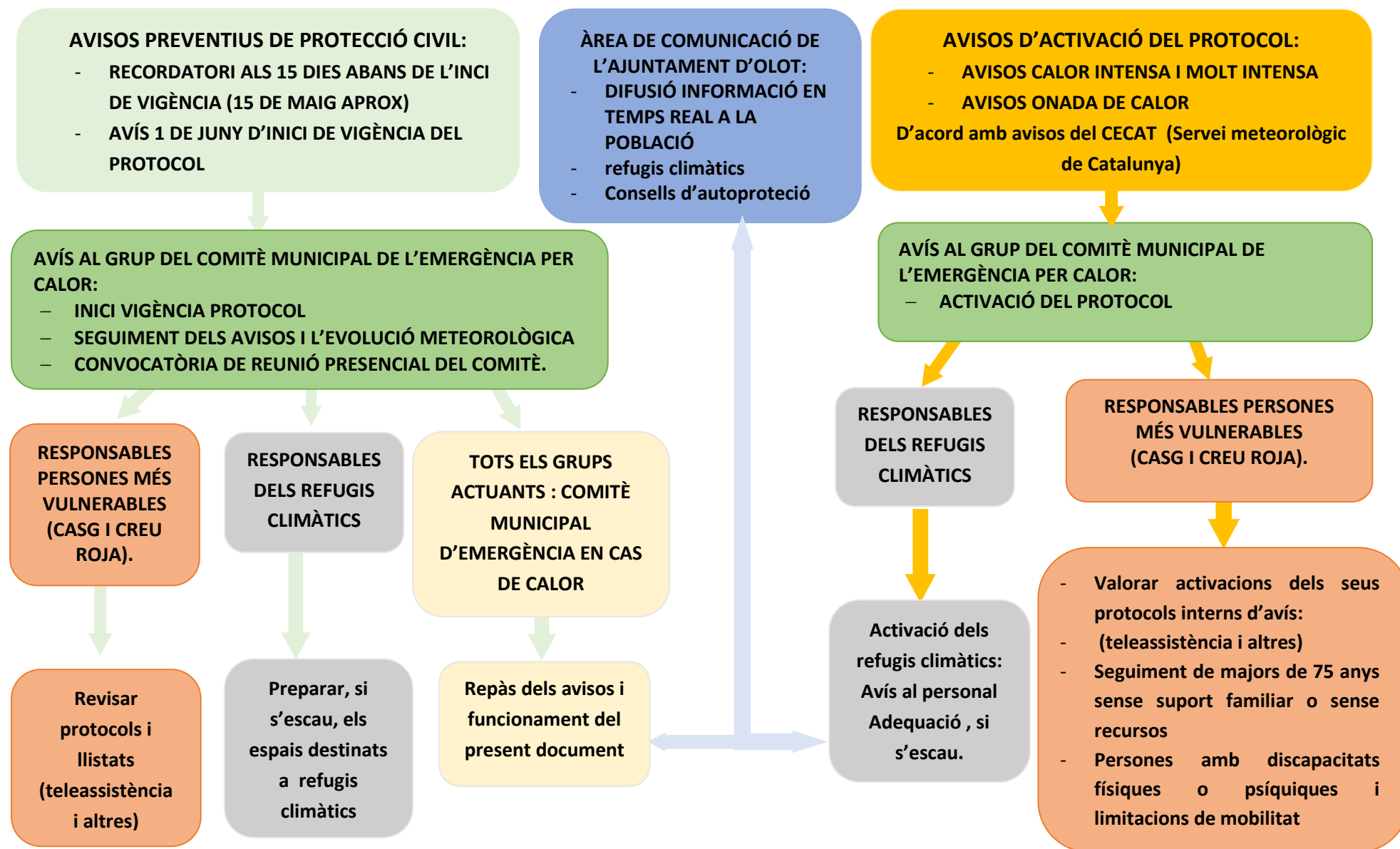
Difusió de consells d'autoprotecció i de la informació relacionada amb els refugis climàtics.

La coordinació es durà a terme per part de protecció civil mitjançant correus electrònics, trucades i missatges a l'aplicació de missatgeria a, com a mínim:

- l'Alcalde/essa,
- Regidors/regidores de Serveis urbans, protecció civil i emergències i acció social.
- Caps d'àrea amb implicació en la gestió dels espais utilitzats com a refugi climàtic.
- Cap de comunicació,
- Representant del Consorci d'acció social de la Garrotxa,
- Representant de la Creu Roja
- i el Sots inspector en Cap, el sergent de guàrdia i el caporal de torn de la policia.

En cas que es consideri necessari l'alcalde/essa pot decidir afegir més persones al grup.

3.4 ESQUEMA DELS AVISOS I LES ACCIONS DERIVADES DE CADA GRUP ACTUANT A REALITZAR EN CAS DE CALOR INTENSA o DE CALOR MOLT INTENSA



4 REFUGIS CLIMÀTICS A OLOT (RC)

Els refugis climàtics s'han agrupat per sectors, que inclouen barris contigus per facilitar la cartografia del present document.

4.1 ESPAIS EXTERIORS MUNICIPALS : PARCS FRESCOS AMB OMBRA

La ciutat d'Olot disposa de nombroses zones verdes ombrívoles, habilitades amb fonts municipals de xarxa o naturals, que proporcionen frescor i benestar en cas de calor extrema.

Per tal d'establir un espai de la Serveis urbans com a refugi climàtic s'han establerts els següents criteris:

- Presència obligatòria de font d'aigua (de xarxa o natural)
- Presència de bancs i papereres
- Part ombrívola
- Bona accessibilitat

En el present document es prioritzen aquests espais per a l'ús dels ciutadans en d'episodis de calor intensa o molt intensa

4.2 ESPAIS INTERIORS MUNICIPALS CLIMATITZATS

Els locals municipals amb refrigeració i habilitats per a l'obertura del públic són:

NOM	BARRI	SECTOR	ADREÇA
PISCINA MUNICIPAL	Bonavista	1	Avda de Sant Jordi , 209
OFICINA TURISME	Olot centre	2	Carrer Doctor Fàbregas , 2
LOCAL AVVPC OLOT	Les Mates	6	Carrer Hipòlit Lázaro, 10
"CLAUSTRE DE L'HOSPICI"	Olot centre	2	Carrer Hospici , 8
MUSEU DELS SANTS	Olot centre	2	Carrer Joaquim Vayreda , 9
ESPAI CRÀTER	Olot centre	2	Carrer Macarnau , 55
BIBLIOTECA MUNICIPAL	Olot centre	2	Carrer Roser , 19
CASAL DE BONA VISTA	Bonavista	1	Carrer Viola , 24
MERCAT MUNICIPAL	Olot centre	2	Plaça de l'Hospital , 3

Aquests espais disposen de climatització i per tant poden oferir un confort tèrmic en cas d'onada de calor.

4.3 ACCESSIBILITAT DE LA POBLACIÓ ALS REFUGIS CLIMÀTICS IDENTIFICATS A OLOT

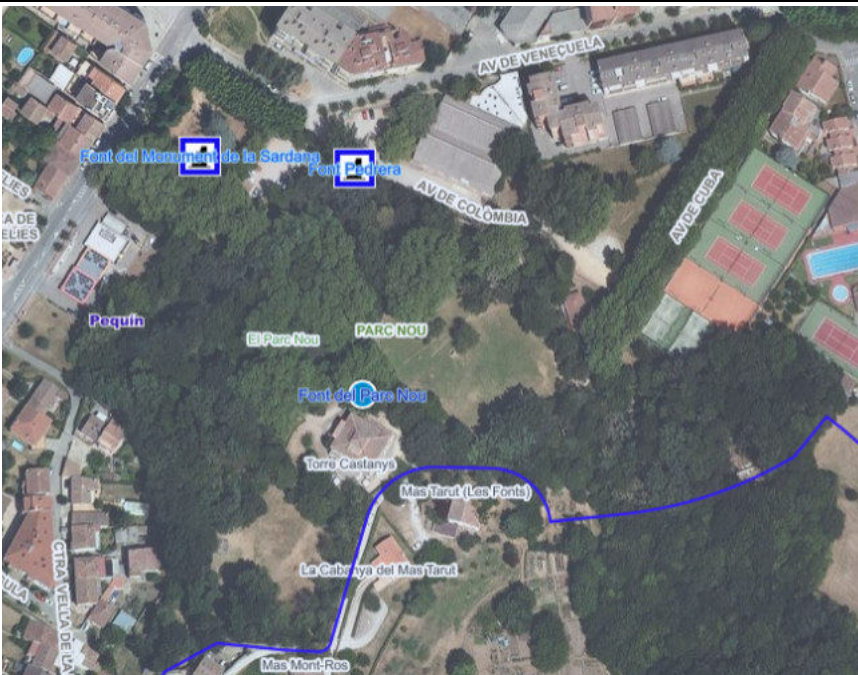
Tal i com es pot comprovar en l'apartat de cartografia del present document, s'han elaborat mapes d'accessibilitat als refugis climàtics a peu mitjançant isòcrones.


Així, es mostra que la majoria de la població disposa d'un refugi climàtic identificat a 5 minuts des de casa seva i que la que no els té com a molt a 10 minuts caminant.

Per tant, la població d'Olot disposa d'accessibilitat a espais interiors o exteriors on garantir el seu confort tèrmic i poder hidratar-se a com a molt 10 minuts de distància del seu habitatge.


4.4 REFUGIS CLIMÀTICS PER SECTORS A OLOT

4.4.1 SECTOR 1: BARRIS DE PEQUÍN, SANT ROC, BONA VISTA I LA MOIXINA -PLA DE LLACS


BARRI DE PEQUÍN					
PARC NOU D'OLOT		X: 457043.17, Y:4668955.66		RESPONSABLE: SERVEIS URBANS	
Tipologia RC	Aigua	Bancs	Papereres	Taules	Observacions
Parc Codi Inv béns muni:: 1.11.111.0001	<input checked="" type="checkbox"/> SI (3) <input checked="" type="checkbox"/> F. XARXA <input checked="" type="checkbox"/> F. NATURAL	<input checked="" type="checkbox"/> SI <input type="checkbox"/> NO	<input checked="" type="checkbox"/> SI <input type="checkbox"/> NO	<input type="checkbox"/> SI <input checked="" type="checkbox"/> NO	80637 m ² Servei de bar. 8.00 a 22.00 Dilluns tancat
Ombrívol					
<input checked="" type="checkbox"/> SI <input type="checkbox"/> NO					
					


BARRI DE PEQUÍN					
PARC DE PEQUÍN (davant Carrefour)		X: 456832.74, Y:4668752.02		RESPONSABLE: SERVEIS URBANS	
Tipologia RC	Aigua	Bancs	Papereres	Taules	Observacions
Parc Codi Inv béns muni:: 1.11.111.0038	<input checked="" type="checkbox"/> SI <input checked="" type="checkbox"/> F. XARXA	<input checked="" type="checkbox"/> SI <input type="checkbox"/> NO	<input checked="" type="checkbox"/> SI <input type="checkbox"/> NO	<input type="checkbox"/> SI <input checked="" type="checkbox"/> NO	4975 m ² Parc infantil Pista esportiva (sense ombra)
Ombrívol					
<input checked="" type="checkbox"/> SI <input type="checkbox"/> NO					
					

BARRI DE SANT ROC					
PARC PUIG ROIG		X: 456651.64, Y: 4669034.17		RESPONSABLE: SERVEIS URBANS	
Tipologia RC	Aigua	Bancs	Papereres	Taules	Observacions
Parc Codi Inv béns muni:: 1.11.111.0013	<input checked="" type="checkbox"/> SI 1 <input checked="" type="checkbox"/> F. XARXA Fonts de l'esglèsia de Sant Roc	<input checked="" type="checkbox"/> SI <input type="checkbox"/> NO	<input checked="" type="checkbox"/> SI <input type="checkbox"/> NO	<input checked="" type="checkbox"/> SI <input type="checkbox"/> NO	13642 m ² Parc infantil
Ombrívol					
<input checked="" type="checkbox"/> SI <input type="checkbox"/> NO					



BARRI DE SANT ROC					
MALATOSQUER		X: 456477.08, Y: 4668572.49		RESPONSABLE: SERVEIS URBANS	
Tipologia RC	Aigua	Bancs	Papereres	Taules	Observacions
Parc Codi Inv béns muni:: 1.11.111.0042	<input checked="" type="checkbox"/> SI 1 <input checked="" type="checkbox"/> F. XARXA	<input checked="" type="checkbox"/> SI <input type="checkbox"/> NO	<input checked="" type="checkbox"/> SI <input type="checkbox"/> NO	<input type="checkbox"/> SI <input checked="" type="checkbox"/> NO	29.081 m ² Parc infantil Restaurant
Ombrívol					
<input checked="" type="checkbox"/> SI <input type="checkbox"/> NO					



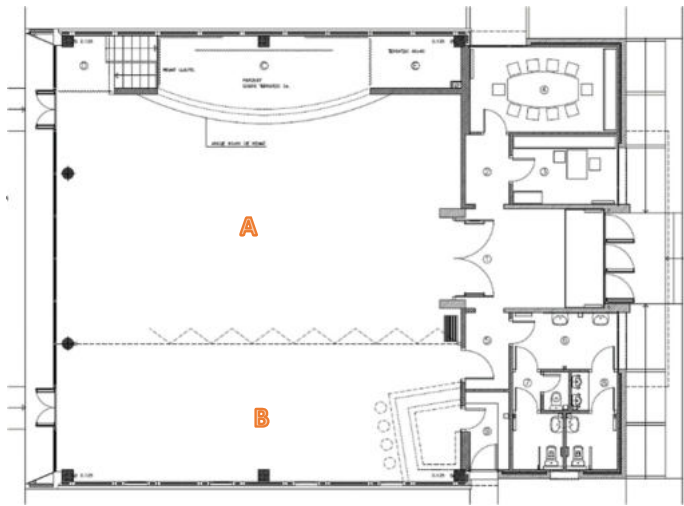
BARRI DE SANT ROC					
PASSEIG DE SANT ROC i FONTS DE SANT ROC		X: 456521.35, Y: 4669182.39		RESPONSABLE: SERVEIS URBANS	
Tipologia RC	Aigua	Bancs	Papereres	Taules	Observacions
Parc Codi Inv béns muni:: 1.11.111.0009	<input type="checkbox"/> SI <input checked="" type="checkbox"/> F. NATURAL	<input checked="" type="checkbox"/> SI <input type="checkbox"/> NO	<input checked="" type="checkbox"/> SI <input type="checkbox"/> NO	<input type="checkbox"/> SI <input checked="" type="checkbox"/> NO	29.081 m ² Zona de barbacoa Rutes ombrívoles (passeig de Sant Roc)
Ombrívol					
<input checked="" type="checkbox"/> SI <input type="checkbox"/> NO					
					


BOSC DE TOSCA TOSSOLS					
ÀREA RECREATIVA TOSSOLS BASIL (estada i bany)		X: 456258.17, Y:4669348.58		RESPONSABLE: SERVEIS URBANS	
Tipologia RC	Aigua potable	Bancs	Papereres	Taules	Observacions
Parc Codi Inv béns muni:: 1.11.111.0170	<input checked="" type="checkbox"/> NO	<input checked="" type="checkbox"/> SI <input type="checkbox"/> NO	<input checked="" type="checkbox"/> SI <input type="checkbox"/> NO	<input type="checkbox"/> SI <input checked="" type="checkbox"/> NO	20 403 m ² Parc de salut Construcció amb lavabos i possibilitat de servei de bar
Ombrívol					
<input checked="" type="checkbox"/> SI <input type="checkbox"/> NO					
					


BOSC DE TOSCA TOSSOLS					
TOSSOLS BASIL		X: 456266.76, Y 4669215.99		RESPONSABLE: SERVEIS URBANS	
Tipologia RC	Aigua potable	Bancs	Papereres	Taules	Observacions
ESPAI OMBRÍVOL RUTES	<input checked="" type="checkbox"/> SI	<input checked="" type="checkbox"/> SI	<input checked="" type="checkbox"/> SI	<input type="checkbox"/> SI	RUTA 3 Tossols-Basil
Omrívol	<input checked="" type="checkbox"/> F. XARXA	<input checked="" type="checkbox"/> NO	<input type="checkbox"/> NO	<input checked="" type="checkbox"/> NO	
<input checked="" type="checkbox"/> SI <input type="checkbox"/> NO					


<p>Informació</p> <p>CIRCUIT 3 Tossols-Basil</p> <p>INICI Fonts de Sant Roc Cami de la Teuleria</p> <p>PUNTS D'INTERÉS</p> <ul style="list-style-type: none"> 1 Àrea Recreativa Tossols - Basil 2 Font de la Gruta 3 Estadi Municipal d'Atletisme Desfibri-lador Parc saludable Vies Verdes <p>ENLLAÇ</p> <ul style="list-style-type: none"> Circuit 2 Muntanya Pelada - 370 m, corriol Circuit 4 Vora Riu 		<p>Descripció</p> <ul style="list-style-type: none"> DIFICULTAT Moderada DURADA APROXIMADA 36 minuts DISTÀNCIA 2.330 metres TERRENY Mixt: asfalt i terra PERFIL Desnivell: ± 21 metres
---	--	--

BARRI DE BONAVISTA					
PLAÇA DE BONAVISTA		X: 456848.49, Y 4668236.03		RESPONSABLE: SERVEIS URBANS	
Tipologia RC	Aigua	Bancs	Papereres	Taules	Observacions
Parc Codi Inv béns muni:: 1.11.111.0220	<input checked="" type="checkbox"/> SI	<input checked="" type="checkbox"/> SI	<input checked="" type="checkbox"/> SI	<input type="checkbox"/> SI	3317 m2 Parc infantil Pista esportiva i taula ping pong
Omrívol	<input checked="" type="checkbox"/> F. XARXA	<input type="checkbox"/> NO	<input type="checkbox"/> NO	<input checked="" type="checkbox"/> NO	
<input checked="" type="checkbox"/> SI <input type="checkbox"/> NO					


BARRI DE BONAVIDA																																																																					
CASAL SOCIAL DE BONAVIDA		X: 456787.36,4668054.81		RESPONSABLE: AVV de Bonavista																																																																	
Tipologia RC	Aigua	Taules	Lavabos	Observacions Horari																																																																	
Edifici municipal	<input checked="" type="checkbox"/> SI	<input checked="" type="checkbox"/> SI	<input checked="" type="checkbox"/> SI	Servei de bar a les tardes De 14.00 a 18.00																																																																	
Refrigeració	<input type="checkbox"/> NO	<input type="checkbox"/> NO	<input type="checkbox"/> NO																																																																		
<input checked="" type="checkbox"/> SI <input type="checkbox"/> NO																																																																					
Aforament màxim: Existeixen 2 espais separables entre si. Superfície sala polivalent (A): 120,55 m ² Superfície sala avis (bar) (B): 68,50 m ²																																																																					
			<table border="1"> <thead> <tr> <th>DEPENDÈNCIA</th> <th>SUP. ÚTIL</th> <th>VOLUM</th> <th>LLUM.</th> </tr> </thead> <tbody> <tr><td>① ACCÉS - ENTRADA</td><td>18,15 M2</td><td>43,90 M3</td><td>6,90 M2</td></tr> <tr><td>② PAS</td><td>3,80 M2</td><td>8,35 M3</td><td>---</td></tr> <tr><td>③ DESPATX.</td><td>9,05 M2</td><td>23,53 M3</td><td>4,00 M2</td></tr> <tr><td>④ SALA REUNIONS</td><td>15,60 M2</td><td>40,56 M3</td><td>4,00 M2</td></tr> <tr><td>⑤ PAS</td><td>4,15 M2</td><td>10,79 M3</td><td>---</td></tr> <tr><td>⑥ LAVABOS, AREA COMÚ.</td><td>7,40 M2</td><td>19,24 M3</td><td>4,00 M2</td></tr> <tr><td>⑦ LAVABO SENYORS</td><td>6,30 M2</td><td>13,86 M3</td><td>0,30 M2</td></tr> <tr><td>⑧ LAVABO SENYORS</td><td>5,85 M2</td><td>12,87 M3</td><td>0,30 M2</td></tr> <tr><td>⑨ MAGATZEM BAR</td><td>4,05 M2</td><td>10,53 M3</td><td>?</td></tr> <tr><td>A SALA POLIVALENT (TEATRE)</td><td>120,55 M2</td><td>482,20 M3</td><td>24,30 M2</td></tr> <tr><td>B SALA POLIVALENT (AVS)</td><td>68,50 M2</td><td>274,00 M3</td><td>17,20 M2</td></tr> <tr><td>C ESCENARI</td><td>19,00 M2</td><td>58,90 M3</td><td>---</td></tr> <tr><td>D ACCÉS ESCENARI</td><td>4,90 M2</td><td>18,79 M3</td><td>3,30 M2</td></tr> <tr><td>E LATERAL ESCENARI</td><td>5,75 M2</td><td>17,82 M3</td><td>---</td></tr> <tr><td colspan="3" style="text-align: right;">293,05 m2</td><td>1035,34 M3</td></tr> </tbody> </table>			DEPENDÈNCIA	SUP. ÚTIL	VOLUM	LLUM.	① ACCÉS - ENTRADA	18,15 M2	43,90 M3	6,90 M2	② PAS	3,80 M2	8,35 M3	---	③ DESPATX.	9,05 M2	23,53 M3	4,00 M2	④ SALA REUNIONS	15,60 M2	40,56 M3	4,00 M2	⑤ PAS	4,15 M2	10,79 M3	---	⑥ LAVABOS, AREA COMÚ.	7,40 M2	19,24 M3	4,00 M2	⑦ LAVABO SENYORS	6,30 M2	13,86 M3	0,30 M2	⑧ LAVABO SENYORS	5,85 M2	12,87 M3	0,30 M2	⑨ MAGATZEM BAR	4,05 M2	10,53 M3	?	A SALA POLIVALENT (TEATRE)	120,55 M2	482,20 M3	24,30 M2	B SALA POLIVALENT (AVS)	68,50 M2	274,00 M3	17,20 M2	C ESCENARI	19,00 M2	58,90 M3	---	D ACCÉS ESCENARI	4,90 M2	18,79 M3	3,30 M2	E LATERAL ESCENARI	5,75 M2	17,82 M3	---	293,05 m2			1035,34 M3
DEPENDÈNCIA	SUP. ÚTIL	VOLUM	LLUM.																																																																		
① ACCÉS - ENTRADA	18,15 M2	43,90 M3	6,90 M2																																																																		
② PAS	3,80 M2	8,35 M3	---																																																																		
③ DESPATX.	9,05 M2	23,53 M3	4,00 M2																																																																		
④ SALA REUNIONS	15,60 M2	40,56 M3	4,00 M2																																																																		
⑤ PAS	4,15 M2	10,79 M3	---																																																																		
⑥ LAVABOS, AREA COMÚ.	7,40 M2	19,24 M3	4,00 M2																																																																		
⑦ LAVABO SENYORS	6,30 M2	13,86 M3	0,30 M2																																																																		
⑧ LAVABO SENYORS	5,85 M2	12,87 M3	0,30 M2																																																																		
⑨ MAGATZEM BAR	4,05 M2	10,53 M3	?																																																																		
A SALA POLIVALENT (TEATRE)	120,55 M2	482,20 M3	24,30 M2																																																																		
B SALA POLIVALENT (AVS)	68,50 M2	274,00 M3	17,20 M2																																																																		
C ESCENARI	19,00 M2	58,90 M3	---																																																																		
D ACCÉS ESCENARI	4,90 M2	18,79 M3	3,30 M2																																																																		
E LATERAL ESCENARI	5,75 M2	17,82 M3	---																																																																		
293,05 m2			1035,34 M3																																																																		

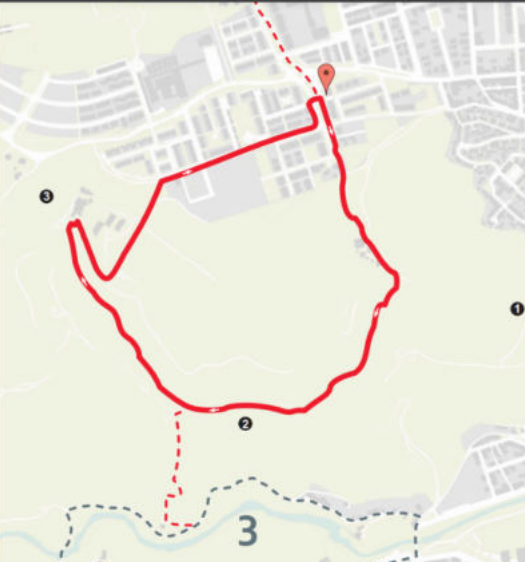

BARRI DE BONAVIDA					
PARC DEL GRÈVOL (DARRERE del casal)		X: 456811.50, Y: 4668010.90		RESPONSABLE: SERVEIS URBANS	
Tipologia RC	Aigua	Bancs	Papereres	Taules	Observacions
Parc Codi Inv béns muni:: 1.11.111.0055	<input checked="" type="checkbox"/> SI	<input checked="" type="checkbox"/> SI	<input checked="" type="checkbox"/> SI	<input type="checkbox"/> SI	Inici de rutes ombrívols (ruta del bosc terapèutic)
Ombrívol	<input checked="" type="checkbox"/> F. XARXA	<input type="checkbox"/> NO	<input type="checkbox"/> NO	<input checked="" type="checkbox"/> NO	
<input checked="" type="checkbox"/> SI <input type="checkbox"/> NO					
					


BARRI DE BONAVISTA				
PISCINA MUNICIPAL	X: 457078.67, Y: 4668465.76		RESPONSABLE: ÀREA ESPORTS AO	
Tipologia RC	Aigua	Taules	Lavabos	Observacions Horari
Edifici municipal	<input checked="" type="checkbox"/> SI	<input type="checkbox"/> SI	<input checked="" type="checkbox"/> SI	Servei de bar Piscines
Refrigeració	<input type="checkbox"/> NO	<input checked="" type="checkbox"/> NO	<input type="checkbox"/> NO	
<input checked="" type="checkbox"/> SI <input type="checkbox"/> NO				
Aforament màxim: 800 persones				
				


BARRI DE LA MOIXINA PLA DE LLACS					
PARC DE LA MOIXINA (DEU GROSSA I AIGUAMOLLS DE LA MOIXINA)	X: 457612.14, Y: 4668214.20			RESPONSABLE: SERVEIS URBANS	
Tipologia RC	Aigua	Bancs	Papereres	Taules	Observacions
Parc Codi Inv béns muni:: 1.11.111.0167	<input checked="" type="checkbox"/> SI	<input type="checkbox"/> SI	<input type="checkbox"/> SI	<input type="checkbox"/> SI	Rutes saludables 9, 8 i 6. Restaurants a prop
Ombrívol	<input checked="" type="checkbox"/> F. NATURAL	<input checked="" type="checkbox"/> NO	<input checked="" type="checkbox"/> NO	<input checked="" type="checkbox"/> NO	
<input checked="" type="checkbox"/> SI <input type="checkbox"/> NO					
					

4.4.2 SECTOR 2: BARRIS DE MOTOLIVET, EIXAMPLE BALMES, OLOT CENTRE, ESTIRES- SANT FRANCESC, EIXAMPLE MALAGRIDA I DESMPARATS

BARRI DE MONTOLIVET-SANT PERE MÀRTIR					
JARDÍ MOSSÈN LLUÍS PLANELLA		X: 456826.30, Y: 4670081.16		RESPONSABLE: SERVEIS URBANS	
Tipologia RC	Aigua potable	Bancs	Papereres	Taules	Observacions
Parc Codi Inv béns muni: 1.11.111.0068	<input type="checkbox"/> SI <input checked="" type="checkbox"/> FONT DE XARXA	<input checked="" type="checkbox"/> SI <input type="checkbox"/> NO	<input checked="" type="checkbox"/> SI <input type="checkbox"/> NO	<input type="checkbox"/> SI <input checked="" type="checkbox"/> NO	354 m ² Parc infantil
Ombrívol					
<input checked="" type="checkbox"/> SI <input type="checkbox"/> NO					
					

BARRI DE MONTOLIVET-SANT PERE MÀRTIR					
MUNTANYA PELADA(X: 456461.24, Y: 4669577.10		RESPONSABLE: SERVEIS URBANS	
Tipologia RC	Aigua potable	Bancs	Papereres	Taules	Observacions
ESPAI OMBRÍVOL RUTES	<input checked="" type="checkbox"/> NO	<input checked="" type="checkbox"/> SI <input type="checkbox"/> NO	<input checked="" type="checkbox"/> SI <input type="checkbox"/> NO	<input type="checkbox"/> SI <input checked="" type="checkbox"/> NO	RUTA 2 Muntanya pelada
Ombrívol					
<input checked="" type="checkbox"/> SI <input type="checkbox"/> NO					
<div style="display: flex; justify-content: space-between;"> <div style="width: 30%;"> <p>Informació</p> <p>CIRCUIT 2 Muntanya Pelada</p> <p>INICI Mas El Cassés C. de la Masia, 14</p> <p>PUNTS D'INTERÉS</p> <ol style="list-style-type: none"> 1 Montolivet 2 Vista panoràmica 3 Costa del Puig <p>ENLLAÇ</p> <ul style="list-style-type: none"> - Circuit 1 Hospital Comarcal - 500 m, c. de la Masia i av. del Pla de Dalt - Circuit 3 Tossols-Basil - 370 m, corriol </div> <div style="width: 40%; text-align: center;">  </div> <div style="width: 30%;"> <p>Descripció</p> <ul style="list-style-type: none"> DIFICULTAT Alta DURADA APROXIMADA 47 minuts DISTÀNCIA 3.600 metres TERRENY Mixt: terra i asfalt PERFIL Desnivell: ± 64 metres  </div> </div>					


BARRI DEL CENTRE D'OLOT				
FIRAL-FIRAL PETIT	X: 457640.59 Y: 4670226.20	RESPONSABLE: SERVEIS URBANS		
Tipologia RC	Aigua	Bancs	Papereres	Taules
Passeig Codi Inv béns muni:: 1.11.111.0189	<input checked="" type="checkbox"/> SI <input type="checkbox"/> NO <input checked="" type="checkbox"/> F. XARXA <input type="checkbox"/> F. NATURAL	<input checked="" type="checkbox"/> SI <input type="checkbox"/> NO	<input checked="" type="checkbox"/> SI <input type="checkbox"/> NO	<input type="checkbox"/> SI <input checked="" type="checkbox"/> NO
Ombrívol				
FIRAL : <input checked="" type="checkbox"/> SI <input type="checkbox"/> NO FIRAL PETIT: <input type="checkbox"/> SI <input checked="" type="checkbox"/> NO				
Observacions				
Disposa de parc infantil sense ombra al Firal petit Al Firal hi ha bars amb terrassa. 4826m ²				
				


BARRI DEL CENTRE D'OLOT					
Tipologia RC	Aigua	Bancs	Papereres	Taules	Observacions
Parc Codi Inv béns muni:: 1.11.111.0194	<input checked="" type="checkbox"/> SI <input type="checkbox"/> NO <input checked="" type="checkbox"/> F. XARXA	<input checked="" type="checkbox"/> SI <input type="checkbox"/> NO	<input checked="" type="checkbox"/> SI <input type="checkbox"/> NO	<input type="checkbox"/> SI <input checked="" type="checkbox"/> NO	7850 m ²
Ombrívol					
<input checked="" type="checkbox"/> SI <input type="checkbox"/> NO					
					

BARRI DEL CENTRE D'OLOT				
BIBLIOTECA MUNICIPAL	X: 457830.62,4670125.00		RESPONSABLE: ÀREA DE CULTURA DE L'AO	
Tipologia	Aigua	Llocs per seure	Lavabos	Observacions Horari
Edifici municipal	<input checked="" type="checkbox"/> SI <input type="checkbox"/> NO	<input checked="" type="checkbox"/> SI <input type="checkbox"/> NO	<input checked="" type="checkbox"/> SI <input type="checkbox"/> NO	dill a div de 9,30 - 13,30 i 16,00 a 20,30
Refrigeració	<input checked="" type="checkbox"/> SI <input type="checkbox"/> NO			
Aforament màxim: L'estableix el responsable de l'equipament per a cada temporada.				


BARRI DEL CENTRE D'OLOT				
CLAUSTRE DE L'HOSPICI	X: 457841.9, Y: 4670038.2		RESPONSABLE: ÀREA DE CULTURA	
Tipologia RC	Aigua	Llocs per seure	Lavabos	Observacions Horari
Edifici municipal	<input checked="" type="checkbox"/> SI <input type="checkbox"/> NO	<input checked="" type="checkbox"/> SI <input type="checkbox"/> NO	<input checked="" type="checkbox"/> SI <input type="checkbox"/> NO	Dilluns de 8h a 15h De dimarts a divendres de 8h a 20h Dissabte d'11 a 14h i de 16h a 20h Diumenge d'11h a 14 i de 17h a 20h Del 16 d'agost a l'1 de setembre que estarem fent canvi d'exposició a les sales temporals, l'horari serà: Dilluns de 8h a 15h De dimarts a divendres de 8h a 18h Dissabte d'11 a 14h i de 16h a 19h Diumenge d'11h a 14, tarda tancat
Refrigeració				
Aforament màxim: L'estableix el responsable de l'equipament per a cada temporada				

BARRI DEL CENTRE D'OLOT				
MUSEU DELS SANTS	X:457799.88,Y:4669876.22		RESPONSABLE: ÀREA DE CULTURA	
Tipologia RC	Aigua	Llocs per seure	Lavabos	Observacions Horari
Edifici municipal	<input type="checkbox"/> SI <input checked="" type="checkbox"/> NO	<input checked="" type="checkbox"/> SI <input type="checkbox"/> NO	<input checked="" type="checkbox"/> SI <input type="checkbox"/> NO	Dimarts a divendres: 9.00 – 13.00 i 15.00 a 18.00 Dissabte: 11.00 a 14.00 i 16.00 a 19.00 Dimenge i festius de 11.00 a 14.00
Refrigeració				
Aforament màxim: L'estableix el responsable de l'equipament per a cada temporada				


BARRI D'ESTIRES – SANT FRANCESC				
ESPAI CRÀTER	X: 456787.36,4668054.81		RESPONSABLE: AVV de Bonavista	
Tipologia RC	Aigua	Taules	Lavabos	Observacions Horari
Edifici municipal	<input checked="" type="checkbox"/> SI	<input checked="" type="checkbox"/> SI	<input checked="" type="checkbox"/> SI	Servei de bar Escenari
Refrigeració	<input type="checkbox"/> NO	<input type="checkbox"/> NO	<input type="checkbox"/> NO	
<input checked="" type="checkbox"/> SI <input type="checkbox"/> NO				
Aforament màxim: en funció dels metres quadrats o butaques als espais. Superfície museu: 682,91m ² Superfície sala Magma: 168, 36 m ² amb 110 butaques Superfície aula Bufador : 88 m ² amb taules i cadires				
				

BARRI D'ESTIRES – SANT FRANCESC					
JARDÍ CARRER MACARNAU (Cementiri)	X: 457586.67, Y: 4670458.04		RESPONSABLE: SERVEIS URBANS		
Tipologia RC	Aigua	Bancs	Papereres	Taules	Observacions
Parc Codi Inv béns muni:: 1.11.111.0054	<input checked="" type="checkbox"/> SI	<input checked="" type="checkbox"/> SI	<input checked="" type="checkbox"/> SI	<input type="checkbox"/> SI	Davant de l'Espai Cràter
Omrívol	<input checked="" type="checkbox"/> F. XARXA	<input type="checkbox"/> NO	<input type="checkbox"/> NO	<input checked="" type="checkbox"/> NO	
<input checked="" type="checkbox"/> SI <input type="checkbox"/> NO	Font Espai Cràter				
					



BARRI DE L'EIXAMPLE MALAGRIDA					
PARC ESPUNYA/DE LES MÒRES		X: 457770.85,Y: 4669386.56		RESPONSABLE: SERVEIS URBANS	
Tipologia RC	Aigua	Bancs	Papereres	Taules	Observacions
Parc Codi Inv béns muni:: 1.11.111.0041	<input checked="" type="checkbox"/> SI <input checked="" type="checkbox"/> F. XARXA	<input checked="" type="checkbox"/> SI <input type="checkbox"/> NO	<input checked="" type="checkbox"/> SI <input type="checkbox"/> NO	<input type="checkbox"/> SI <input checked="" type="checkbox"/> NO	Disposa de parc infantil 6.482 m ² A l'estiu hi ha servei de bar. Cartell indicatiu itineraris
Ombrívol	<input checked="" type="checkbox"/> SI <input type="checkbox"/> NO				
					


BARRI DE L'EIXAMPLE MALAGRIDA					
PARC DE LA MANDRA		X: 457695.06, Y:4669332.48		RESPONSABLE: SERVEIS URBANS	
Tipologia RC	Aigua	Bancs	Papereres	Taules	Observacions
Parc Codi Inv béns muni:: 1.11.111.0003	<input type="checkbox"/> SI <input checked="" type="checkbox"/> NO	<input checked="" type="checkbox"/> SI <input type="checkbox"/> NO	<input checked="" type="checkbox"/> SI <input type="checkbox"/> NO	<input type="checkbox"/> SI <input checked="" type="checkbox"/> NO	Just a l'altra banda del riu Fluvià del Parc de les Mòres
Ombrívol	<input checked="" type="checkbox"/> SI <input type="checkbox"/> NO				
					


BARRI DE L'EIXAMPLE MALAGRIDA					
JARDINS DELS PISOS DE LA CAIXA		X: 457365.46, Y: 4669469.48		RESPONSABLE: SERVEIS URBANS	
Tipologia RC	Aigua	Bancs	Papereres	Taules	Observacions
Parc	<input checked="" type="checkbox"/> SI <input checked="" type="checkbox"/> F. XARXA	<input checked="" type="checkbox"/> SI <input type="checkbox"/> NO	<input checked="" type="checkbox"/> SI <input type="checkbox"/> NO	<input type="checkbox"/> SI <input checked="" type="checkbox"/> NO	Disposa de parc infantil Parc de salut Taula de tennis taula
Ombrívol	No està ben bé al parc, però a menys de 20 m.				
<input checked="" type="checkbox"/> SI <input type="checkbox"/> NO					



BARRI DE L'EIXAMPLE MALAGRIDA					
PARC DELS PISOS DE LA CAIXA		X:457307.16, Y: 4669501.92		RESPONSABLE: SERVEIS URBANS	
Tipologia RC	Aigua	Bancs	Papereres	Taules	Observacions
Parc	<input checked="" type="checkbox"/> SI <input checked="" type="checkbox"/> F. XARXA	<input checked="" type="checkbox"/> SI <input type="checkbox"/> NO	<input checked="" type="checkbox"/> SI <input type="checkbox"/> NO	<input type="checkbox"/> SI <input checked="" type="checkbox"/> NO	Disposa de parc infantil Parc de salut Taula de tennis taula
Ombrívol	No està ben bé al parc, però a menys de 20 m.				
<input checked="" type="checkbox"/> SI <input type="checkbox"/> NO					






BARRI DELS DESEMPARATS					
PLAÇA MANUEL MALAGRIDA)		X: 457288.10,Y: 4669633.31		RESPONSABLE: SERVEIS URBANS	
Tipologia RC	Aigua	Bancs	Papereres	Taules	Observacions
Parc Codi Inv béns muni:: 1.11.111.0202	<input checked="" type="checkbox"/> NO	<input checked="" type="checkbox"/> SI <input type="checkbox"/> NO	<input checked="" type="checkbox"/> SI <input type="checkbox"/> NO	<input type="checkbox"/> SI <input checked="" type="checkbox"/> NO	1824 m ²
Ombrívol					
<input checked="" type="checkbox"/> SI <input type="checkbox"/> NO					
					


BARRI DELS DESEMPARATS					
PARC D'ERNEST LLUCH		X: 457153.68, Y: 4669533.97		RESPONSABLE: SERVEIS URBANS	
Tipologia RC	Aigua	Bancs	Papereres	Taules	Observacions
Parc Codi Inv béns muni:: 1.11.111.0095	<input checked="" type="checkbox"/> SI <input checked="" type="checkbox"/> F. XARXA	<input checked="" type="checkbox"/> SI <input type="checkbox"/> NO	<input checked="" type="checkbox"/> SI <input type="checkbox"/> NO	<input type="checkbox"/> SI <input checked="" type="checkbox"/> NO	1558 m ² Parc infantil sense ombra Parc central del parc sense arbres.
Ombrívol					
<input checked="" type="checkbox"/> SI <input type="checkbox"/> NO					
					


BARRI DELS DESEMPARATS					
PARC DE L'HIDRO		X: 457297.71, Y: 4669940.46		RESPONSABLE: SERVEIS URBANS	
Tipologia RC	Aigua	Bancs	Papereres	Taules	Observacions
Parc Codi Inv béns muni:: 1.11.111.0059	<input checked="" type="checkbox"/> SI <input checked="" type="checkbox"/> F. XARXA	<input checked="" type="checkbox"/> SI <input type="checkbox"/> NO	<input checked="" type="checkbox"/> SI <input type="checkbox"/> NO	<input type="checkbox"/> SI <input checked="" type="checkbox"/> NO	1723 m ² Parc infantil poc ombrejat.
Ombrívol					
<input checked="" type="checkbox"/> SI <input type="checkbox"/> NO					

4.4.3 SECTOR 3: BARRIS DE SANT CRISTÒFOR MAS BERNAT , BENAVENT I BATET-LA VILA

BARRI DE SANT CRISTÒFOR MAS BERNAT					
PARC DE LES BISAROQUES		X: 458481.50, Y 4670000.10		RESPONSABLE: SERVEIS URBANS	
Tipologia RC	Aigua	Bancs	Papereres	Taules	Observacions
Parc Codi Inv béns muni:: 1.11.111.0067	<input checked="" type="checkbox"/> SI <input type="checkbox"/> NO <input checked="" type="checkbox"/> F. XARXA <input type="checkbox"/> F. NATURAL	<input checked="" type="checkbox"/> SI <input type="checkbox"/> NO	<input checked="" type="checkbox"/> SI <input type="checkbox"/> NO	<input type="checkbox"/> SI <input checked="" type="checkbox"/> NO	Disposa de parc de salut Disposa de parc infantil 5034 m ²
Ombrívol					
<input checked="" type="checkbox"/> SI <input type="checkbox"/> NO					
					

BARRI DE SANT CRISTÒFOR MAS BERNAT					
PASSEIG BASÀLTIC		X: 458298.30, Y 4670347.39		RESPONSABLE: SERVEIS URBANS	
Tipologia RC	Aigua	Bancs	Papereres	Taules	Observacions
Parc Codi Inv béns muni:: 1.11.111.0037	<input checked="" type="checkbox"/> SI <input type="checkbox"/> NO <input checked="" type="checkbox"/> F. XARXA <input type="checkbox"/> F. NATURAL	<input checked="" type="checkbox"/> SI <input type="checkbox"/> NO	<input checked="" type="checkbox"/> SI <input type="checkbox"/> NO	<input type="checkbox"/> SI <input checked="" type="checkbox"/> NO	Disposa de parc de salut Disposa de parc infantil 7243 m ²
Ombrívol					
<input checked="" type="checkbox"/> SI <input type="checkbox"/> NO					
					
BARRI DE SANT CRISTÒFOR MAS BERNAT					


PARC DE MIQUEL MARTÍ POL		X 458263.15, Y:4670199.48		RESPONSABLE: SERVEIS URBANS	
Tipologia RC	Aigua	Bancs	Papereres	Taules	Observacions
Parc Codi Inv béns muni:: 1.11.111.0028	<input checked="" type="checkbox"/> SI <input type="checkbox"/> NO <input checked="" type="checkbox"/> F. XARXA <input type="checkbox"/> F. NATURAL	<input checked="" type="checkbox"/> SI <input type="checkbox"/> NO	<input checked="" type="checkbox"/> SI <input type="checkbox"/> NO	<input type="checkbox"/> SI <input checked="" type="checkbox"/> NO	Disposa de Pista esportiva al sol Disposa de parc infantil 2341 m ²
Ombrívol					
<input type="checkbox"/> SI <input checked="" type="checkbox"/> NO					
					


BARRI DE BENAVENT					1
RAMBLA DE BENAVENT		X: 458352.58,Y: 4669714.87		RESPONSABLE: SERVEIS URBANS	
Tipologia RC	Aigua	Bancs	Papereres	Taules	Observacions
Parc Codi Inv béns muni:: 1.11.111.0188	<input checked="" type="checkbox"/> SI <input type="checkbox"/> NO <input checked="" type="checkbox"/> F. XARXA <input type="checkbox"/> F. NATURAL	<input checked="" type="checkbox"/> SI <input type="checkbox"/> NO	<input checked="" type="checkbox"/> SI <input type="checkbox"/> NO	<input type="checkbox"/> SI <input checked="" type="checkbox"/> NO	Disposa de parc infantil 1876 m ²
Ombrívol					
<input checked="" type="checkbox"/> SI <input type="checkbox"/> NO					
					


BATET-LA VILA					
PARC DE RENART		X 458532.18, Y:4669132.39		RESPONSABLE: SERVEIS URBANS	
Tipologia RC	Aigua	Bancs	Papereres	Taules	Observacions
Parc Codi Inv béns muni:: 1.11.111.0047	<input checked="" type="checkbox"/> SI <input type="checkbox"/> NO <input checked="" type="checkbox"/> F. XARXA <input type="checkbox"/> F. NATURAL	<input checked="" type="checkbox"/> SI <input type="checkbox"/> NO	<input checked="" type="checkbox"/> SI <input type="checkbox"/> NO	<input type="checkbox"/> SI <input checked="" type="checkbox"/> NO	2014 m ²
Ombrívol					
<input type="checkbox"/> SI <input checked="" type="checkbox"/> NO					

4.4.4 SECTOR 4: BARRIS DEL PLA DE DALT, EL XIPRER, PLANOTES, SUBIRÀS, LA GUARDIOLA, MAS DE XEIXARS; MAS BAIX, HOSTAL DEL SOL


BARRI DEL PLA DE DALT					
PLAÇA PLA DE DALT		X: 456251.68, Y: 4670228.34		RESPONSABLE: SERVEIS URBANS	
Tipologia RC	Aigua potable	Bancs	Papereres	Taules	Observacions
Parc Codi Inv béns muni: 1.11.111.0209	<input checked="" type="checkbox"/> SI <input checked="" type="checkbox"/> FONT DE XARXA	<input checked="" type="checkbox"/> SI <input type="checkbox"/> NO	<input checked="" type="checkbox"/> SI <input type="checkbox"/> NO	<input type="checkbox"/> SI <input checked="" type="checkbox"/> NO	5.680 m ² Parc infantil Parc de salut
Ombrívol					
<input checked="" type="checkbox"/> SI <input type="checkbox"/> NO					
					
BARRI DEL XIPRER					
PARC DEL XIPRER		X: 456251.68, Y: 4670228.34		RESPONSABLE: SERVEIS URBANS	
Tipologia RC	Aigua potable	Bancs	Papereres	Taules	Observacions
Parc Codi Inv béns muni: 1.11.111.0019	<input checked="" type="checkbox"/> SI <input checked="" type="checkbox"/> FONT DE XARXA	<input checked="" type="checkbox"/> SI <input type="checkbox"/> NO	<input checked="" type="checkbox"/> SI <input type="checkbox"/> NO	<input type="checkbox"/> SI <input checked="" type="checkbox"/> NO	739 m ² Parc infantil
Ombrívol					
<input checked="" type="checkbox"/> SI <input type="checkbox"/> NO					
					
BARRI DE LES PLANOTES					
PARC DE LA FAJA		X: 455726.88, Y: 4670402.61		RESPONSABLE: SERVEIS URBANS	
Tipologia RC	Aigua potable	Bancs	Papereres	Taules	Observacions
Parc Codi Inv béns muni: 1.11.111.0018	<input checked="" type="checkbox"/> SI <input checked="" type="checkbox"/> FONT DE XARXA	<input checked="" type="checkbox"/> SI <input type="checkbox"/> NO	<input checked="" type="checkbox"/> SI <input type="checkbox"/> NO	<input type="checkbox"/> SI <input checked="" type="checkbox"/> NO	10.941 m ² Parc infantil Pistes esportives Barbacoa
Ombrívol					
<input checked="" type="checkbox"/> SI <input type="checkbox"/> NO					
					


BARRI DE LES PLANOTES					
PLAÇA DEL FARCELL		X: 455199.35, Y: 4670301.01		RESPONSABLE: SERVEIS URBANS	
Tipologia RC	Aigua potable	Bancs	Papereres	Taules	Observacions
Parc Codi Inv béns muni: 1.11.111.0197	<input checked="" type="checkbox"/> SI <input checked="" type="checkbox"/> FONT DE XARXA	<input checked="" type="checkbox"/> SI <input type="checkbox"/> NO	<input checked="" type="checkbox"/> SI <input type="checkbox"/> NO	<input type="checkbox"/> SI <input checked="" type="checkbox"/> NO	1.365 m ² Parc infantil
Ombrívol					
<input checked="" type="checkbox"/> SI <input type="checkbox"/> NO					
					

BARRI DE MAS BAIX					
PARC DEL PIC DEL BAC		X: 456450.72, Y: 4670502.81		RESPONSABLE: SERVEIS URBANS	
Tipologia RC	Aigua potable	Bancs	Papereres	Taules	Observacions
Parc Codi Inv béns muni: 1.11.111.0057	<input checked="" type="checkbox"/> SI <input checked="" type="checkbox"/> FONT DE XARXA	<input checked="" type="checkbox"/> SI <input type="checkbox"/> NO	<input checked="" type="checkbox"/> SI <input type="checkbox"/> NO	<input type="checkbox"/> SI <input checked="" type="checkbox"/> NO	9.141 m ² Parc infantil Al costat de l'Escola del Pla de dalt
Ombrívol					
<input checked="" type="checkbox"/> SI <input type="checkbox"/> NO					
					

BARRI DE L'HOSTAL DEL SOL					
C ESPARG		X: 456878.93, Y: 4671349.88		RESPONSABLE: SERVEIS URBANS	
Tipologia RC	Aigua potable	Bancs	Papereres	Taules	Observacions
Parc Codi Inv béns muni: 1.11.111.0218	<input checked="" type="checkbox"/> SI <input checked="" type="checkbox"/> FONT DE XARXA	<input checked="" type="checkbox"/> SI <input type="checkbox"/> NO	<input checked="" type="checkbox"/> SI <input type="checkbox"/> NO	<input type="checkbox"/> SI <input checked="" type="checkbox"/> NO	1.365 m ² Parc infantil
Ombrívol					
<input checked="" type="checkbox"/> SI <input type="checkbox"/> NO					
					

4.4.5 SECTOR 5: BARRIS DEL PLA DE BAIX, EL MORROT i EL CAMPS

BARRI DEL MORROT					
PARC D'ARTURO SIMÓN		X: 457655.07, Y: 4671251.33		RESPONSABLE: SERVEIS URBANS	
Tipologia RC	Aigua potable	Bancs	Papereres	Taules	Observacions
Parc Codi Inv béns muni: 1.11.111.0031	<input checked="" type="checkbox"/> SI <input checked="" type="checkbox"/> FONT DE XARXA	<input checked="" type="checkbox"/> SI <input type="checkbox"/> NO	<input checked="" type="checkbox"/> SI <input type="checkbox"/> NO	<input type="checkbox"/> SI <input checked="" type="checkbox"/> NO	1.365 m ² Parc infantil
Ombrívol					
<input checked="" type="checkbox"/> SI <input type="checkbox"/> NO					
					

BARRI DEL MORROT					
PLAÇA DEL MORROT		X: 457437.59, Y: 4670996.81		RESPONSABLE: SERVEIS URBANS	
Tipologia RC	Aigua potable	Bancs	Papereres	Taules	Observacions
Parc Codi Inv béns muni: 1.11.111.0205	<input checked="" type="checkbox"/> SI <input checked="" type="checkbox"/> FONT DE XARXA	<input checked="" type="checkbox"/> SI <input type="checkbox"/> NO	<input checked="" type="checkbox"/> SI <input type="checkbox"/> NO	<input type="checkbox"/> SI <input checked="" type="checkbox"/> NO	436 m ² Parc infantil
Ombrívol					
<input checked="" type="checkbox"/> SI <input type="checkbox"/> NO					
					

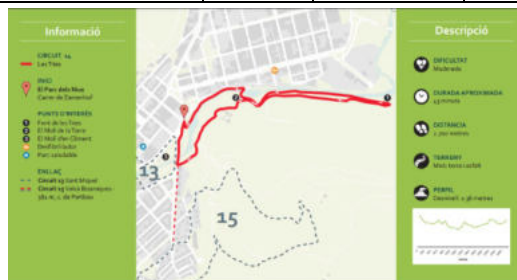
4.4.6 SECTOR 6: BARRIS DE SANT MIQUEL, LES TRIES, LES MATES I CONÍ (exclusivament industrial)


BARRI DE SANT MIQUEL					
PLAÇA SANT MIQUEL		X: 458328.37, Y:4670704.85		RESPONSABLE: SERVEIS URBANS	
Tipologia RC	Aigua	Bancs	Paperers	Taules	Observacions
PLAÇA EN OBRES	<input checked="" type="checkbox"/> SI <input type="checkbox"/> NO	<input checked="" type="checkbox"/> SI <input type="checkbox"/> NO	<input checked="" type="checkbox"/> SI <input type="checkbox"/> NO	<input type="checkbox"/> SI <input checked="" type="checkbox"/> NO	Parc infantil Font de la plaça Sant Miquel FN00084
Ombrívol	<input checked="" type="checkbox"/> F. XARXA <input type="checkbox"/> F. NATURAL				
<input type="checkbox"/> SI <input checked="" type="checkbox"/> NO					
EN OBRES Cal garantir molta ombra					


BARRI DE SANT MIQUEL					
JARDINS D'IGNASI BUXÓ		X: 458457.38, Y: 4670591.18		RESPONSABLE: SERVEIS URBANS	
Tipologia RC	Aigua	Bancs	Papereres	Taules	Observacions
Parc Codi Inv béns muni:: 1.11.111.0103	<input type="checkbox"/> SI <input checked="" type="checkbox"/> NO	<input checked="" type="checkbox"/> SI <input type="checkbox"/> NO	<input checked="" type="checkbox"/> SI <input type="checkbox"/> NO	<input type="checkbox"/> SI <input checked="" type="checkbox"/> NO	Disposa de parc de salut 1203 m ² Arbrat jove
Ombrívol					
<input checked="" type="checkbox"/> SI <input type="checkbox"/> NO					




BARRI DE LES TRIES					
RUTA DE LES TRIES		X 459099.32, Y: 4670878.13		RESPONSABLE: SERVEIS URBANS	
Tipologia RC	Aigua	Bancs	Papereres	Taules	Observacions
Itinerari ombrívol	<input checked="" type="checkbox"/> SI <input type="checkbox"/> NO	<input checked="" type="checkbox"/> SI <input type="checkbox"/> NO	<input checked="" type="checkbox"/> SI <input type="checkbox"/> NO	<input checked="" type="checkbox"/> SI <input type="checkbox"/> NO	Inclós com a ruta saludable 14 al GIs de l'ajuntament Font de les Tries : FN00035
Ombrívol	<input type="checkbox"/> F. XARXA <input checked="" type="checkbox"/> F. NATURAL				
<input checked="" type="checkbox"/> SI <input type="checkbox"/> NO					





BARRI DE LES TRIES					
PARC DELS OCELLS		X: 459431.39, Y: 4671234.50		RESPONSABLE: SERVEIS URBANS	
Tipologia RC	Aigua	Bancs	Paperers	Taules	Observacions
Parc Codi Inv béns muni: 1.11.111.0024	<input checked="" type="checkbox"/> SI <input type="checkbox"/> NO <input checked="" type="checkbox"/> F. XARXA <input type="checkbox"/> F. NATURAL	<input checked="" type="checkbox"/> SI <input type="checkbox"/> NO	<input checked="" type="checkbox"/> SI <input type="checkbox"/> NO	<input type="checkbox"/> SI <input checked="" type="checkbox"/> NO	Disposa de parc infantil 4972 m ² Font parc dels ocells : FN00014
Ombrívol					
<input checked="" type="checkbox"/> SI <input type="checkbox"/> NO					
					

BARRI DE LES TRIES					
PARC DEL DR. ZAMENHOF		X: 458691.16, Y: 4670815.27		RESPONSABLE: SERVEIS URBANS	
Tipologia RC	Aigua	Bancs	Papereres	Taules	Observacions
Parc Codi Inv béns muni:: 1.11.111.0094	<input type="checkbox"/> SI <input checked="" type="checkbox"/> NO	<input checked="" type="checkbox"/> SI <input type="checkbox"/> NO	<input checked="" type="checkbox"/> SI <input checked="" type="checkbox"/> NO	<input type="checkbox"/> SI <input checked="" type="checkbox"/> NO	Disposa de parc infantil Pista de petanca 1681 m ²
Ombrívol					
<input checked="" type="checkbox"/> SI <input type="checkbox"/> NO					
					

BARRI DE LES TRIES					
PARC DE LES TRIES		X: 458772.15, Y: 4671068.20		RESPONSABLE: SERVEIS URBANS	
Tipologia RC	Aigua	Bancs	Papereres	Taules	Observacions
Parc Codi Inv béns muni:: 1.11.111.0056	<input checked="" type="checkbox"/> SI <input checked="" type="checkbox"/> F. XARXA	<input checked="" type="checkbox"/> SI <input type="checkbox"/> NO	<input checked="" type="checkbox"/> SI <input type="checkbox"/> NO	<input type="checkbox"/> SI <input checked="" type="checkbox"/> NO	Disposa de parc infantil 11945 m ²
Ombrívol					
<input type="checkbox"/> SI <input checked="" type="checkbox"/> NO					
					

BARRI DE LES MATES					
PARC DE LES MATES		X: 458970.19, X 4671319.18		RESPONSABLE: SERVEIS URBANS	
Tipologia RC	Aigua	Bancs	Papereres	Taules	Observacions
Parc Codi Inv béns muni:: 1.11.111.0056	<input checked="" type="checkbox"/> SI <input type="checkbox"/> NO <input checked="" type="checkbox"/> F. XARXA <input type="checkbox"/> F. NATURAL	<input checked="" type="checkbox"/> SI <input type="checkbox"/> NO	<input checked="" type="checkbox"/> SI <input type="checkbox"/> NO	<input type="checkbox"/> SI <input checked="" type="checkbox"/> NO	Disposa de parc infantil 11945 m ² Font del parc de les mates FN00143
Ombrívol					
<input checked="" type="checkbox"/> SI <input type="checkbox"/> NO					



BARRI DE LES MATES					
ASSOCIACIÓ DE VOLUNTARIS DE PROTECCIÓ CIVIL		X: 458935.04, Y:4670984.93		RESPONSABLE: AVVPC OLOT	
Tipologia RC	Aigua	Bancs/ cadires	Papereres	Taules	Observacions
Equipament	<input checked="" type="checkbox"/> SI <input type="checkbox"/> NO	<input checked="" type="checkbox"/> SI <input type="checkbox"/> NO	<input checked="" type="checkbox"/> SI <input checked="" type="checkbox"/> NO	<input type="checkbox"/> SI <input checked="" type="checkbox"/> NO	Local de l'associació, disposa de molt espai i una sala gran a dalt.
Climatització					
<input checked="" type="checkbox"/> SI <input type="checkbox"/> NO					
Aforament màxim: 20 persones					

5 SENYALITZACIÓ DELS REFUGIS CLIMÀTICS

Es recomana indicar i senyalitzar els espais destinats a refugi climàtic mitjançant un cartell o lona identificativa.

Al costat del cartell identificatiu es recomana també instal·lar-hi el llistat de consells d'autoprotecció per a la calor extrema en varis idiomes.

6 PROPOSTES DE MILLORA PER ALS REFUGIS CLIMÀTICS

A continuació es proposen mesures per intentar millorar algun dels aspectes relatius a la funcionalitat dels espais identificats com a refugi climàtic

PROPOSTA	PRIORITAT	MOTIVACIÓ
Ampliar horaris a l'estiu de la biblioteca municipal	1	Evitar que en hores de màxima insolació (13.30 a 16.00) romangui tancada limitant la seva capacitat de refugi.
Ampliar horaris a l'estiu de l'espai cràter	1	Evitar que en hores de màxima insolació (14.00 a 16.00) romangui tancada limitant la seva capacitat de refugi.
Separar els comptadors d'aigua de la font ornamental i la font de la Plaça Clarà	2	Permetre el funcionament de la font per hidratar-se encara que la ornamental estigui tancada (per reparació, sequera...) N'hi ha una molt propera al costat del parc infantil del C/ del pintor Galwey.

7 FONTS

Un dels aspectes importants dels refugis climàtics en cas de calor és que disposin a prop de punts d'aigua on hidratar-se.

Olot, en la revisió realitzada a juny de 2023 disposa de 110 fonts que funcionen, 77 de les quals son de la xarxa i 33 naturals, repartides pels carrers i parcs de la ciutat tal i com es mostra a la següent taula:

FONTS ACTIVES	FONTS DE XARXA	FONTS NATURALS
110	77	33

També es disposa d'un plànol de les fonts que s'adjunta a l'apartat 7 cartografia del present document.

8 DIRECTORI TELEFÒNIC

SERVEIS D'EMERGÈNCIES		
SERVEI	TELÈFON	CORREU ELECTRÒNIC
Centre de Coordinació Operativa de Catalunya (CECAT)		
Centre receptor d'alarmes municipal (CRA)		
Centre d'atenció i gestió de trucades d'urgència 112		
061 Salut Respon		
Policia municipal		
Parc de bombers d'Olot		
Comissaria de Mossos d'esquadra d'Olot		
Hospital d'Olot i comarcal de la Garrotxa		

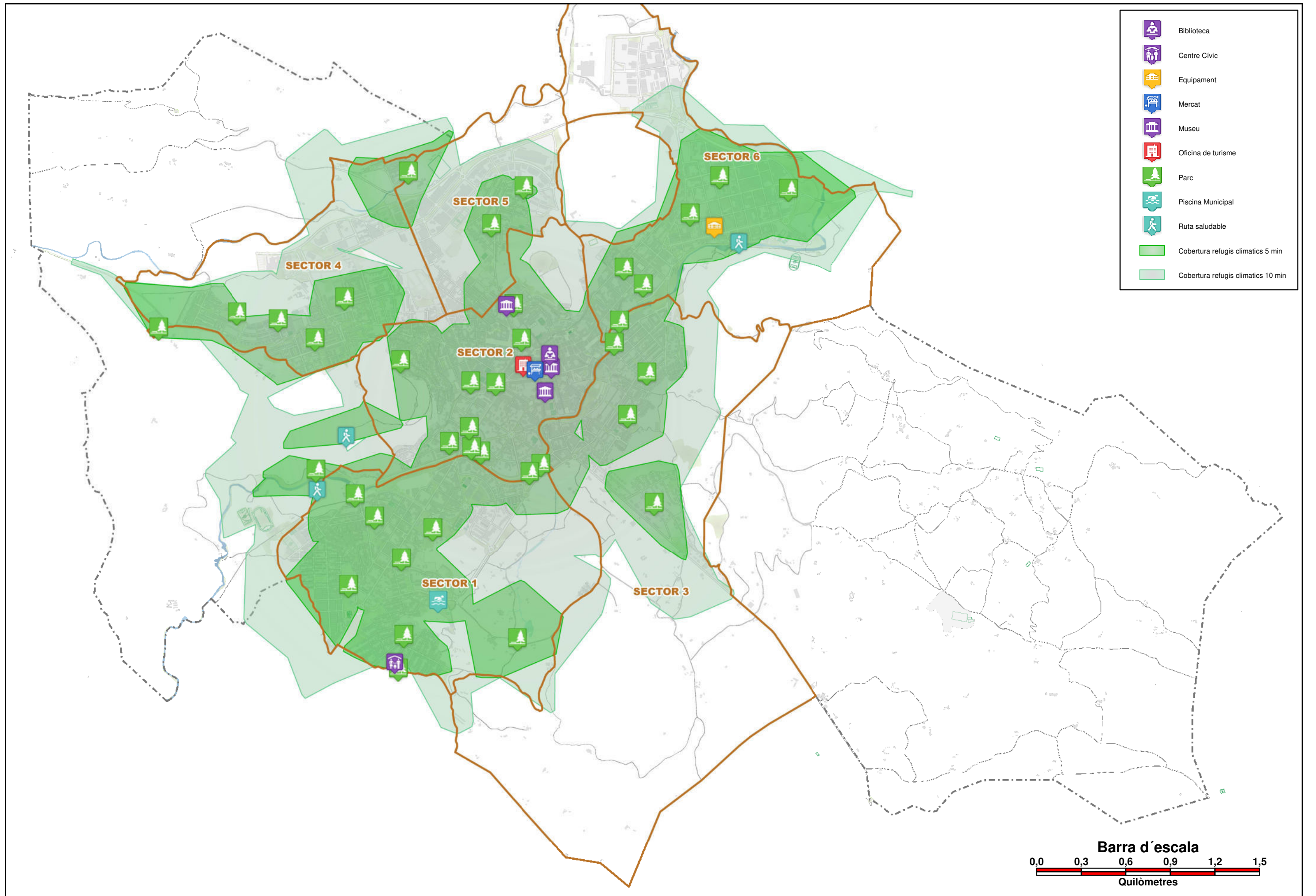
COMITÈ MUNICIPAL DE L'EMERGÈNCIA			
SERVEI	NOM	TELÈFON	CORREU ELECTRÒNIC
Alcalde	Josep Berga		
Regidoria Serveis urbans	Aniol Sellabona		
Regidoria d'acció social	Imma Muñoz		
Àrea de comunicació	Anna Diago		
Àrea de Protecció civil i Emergències	Isabel Mundet		
Associació de voluntaris de PC d'Olot	Gabi Pujol		

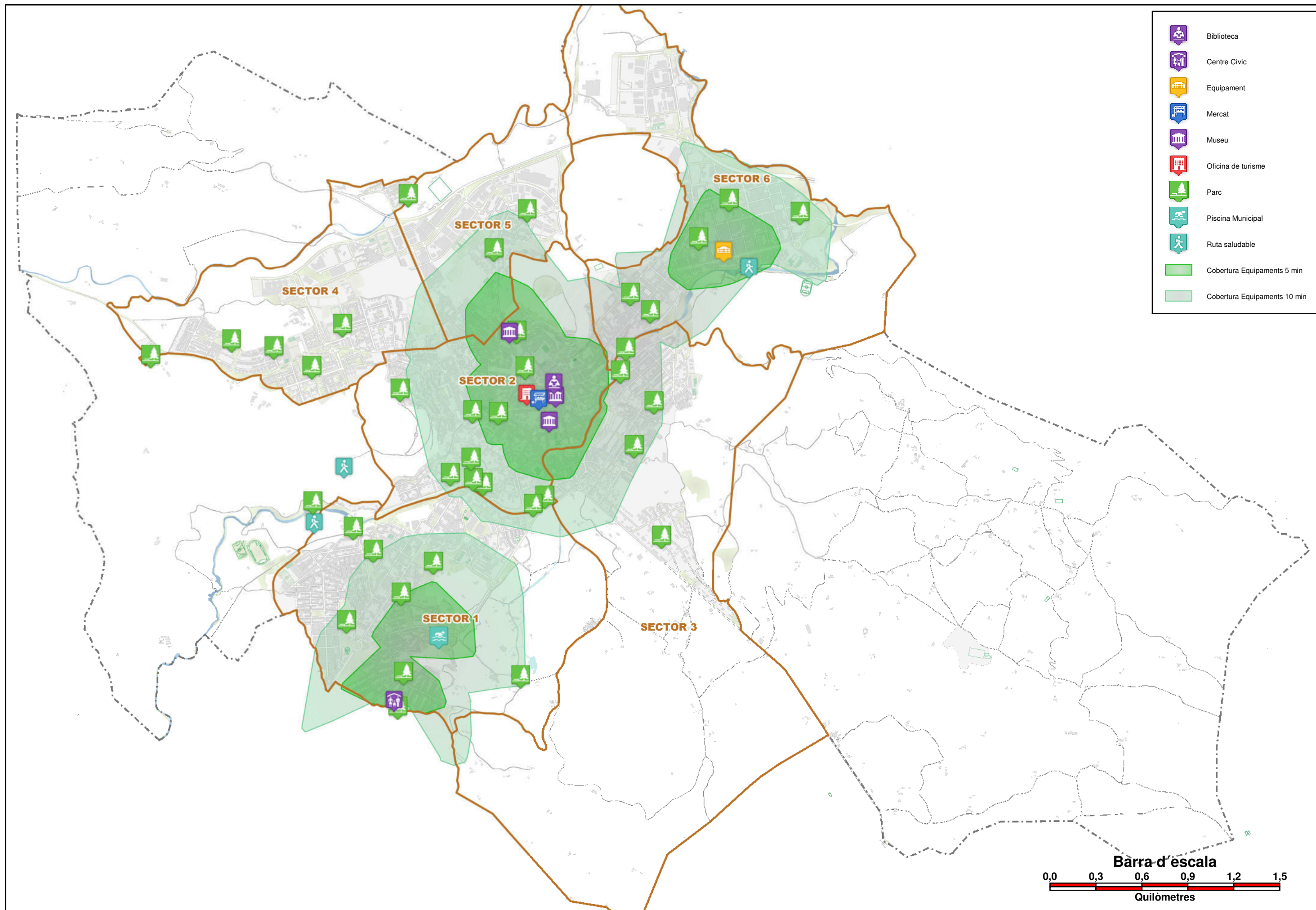
GRUPS ACTUANTS			
SERVEI	NOM	TELÈFON	CORREU ELECTRÒNIC
Consorti d'Acció Social de la Garrotxa CASG	Elena Güell Tècnica CASG		
	Teia Fàbrega Directora del CASG		
CREU ROJA	Armand Plana Coordinador de la Garrotxa		

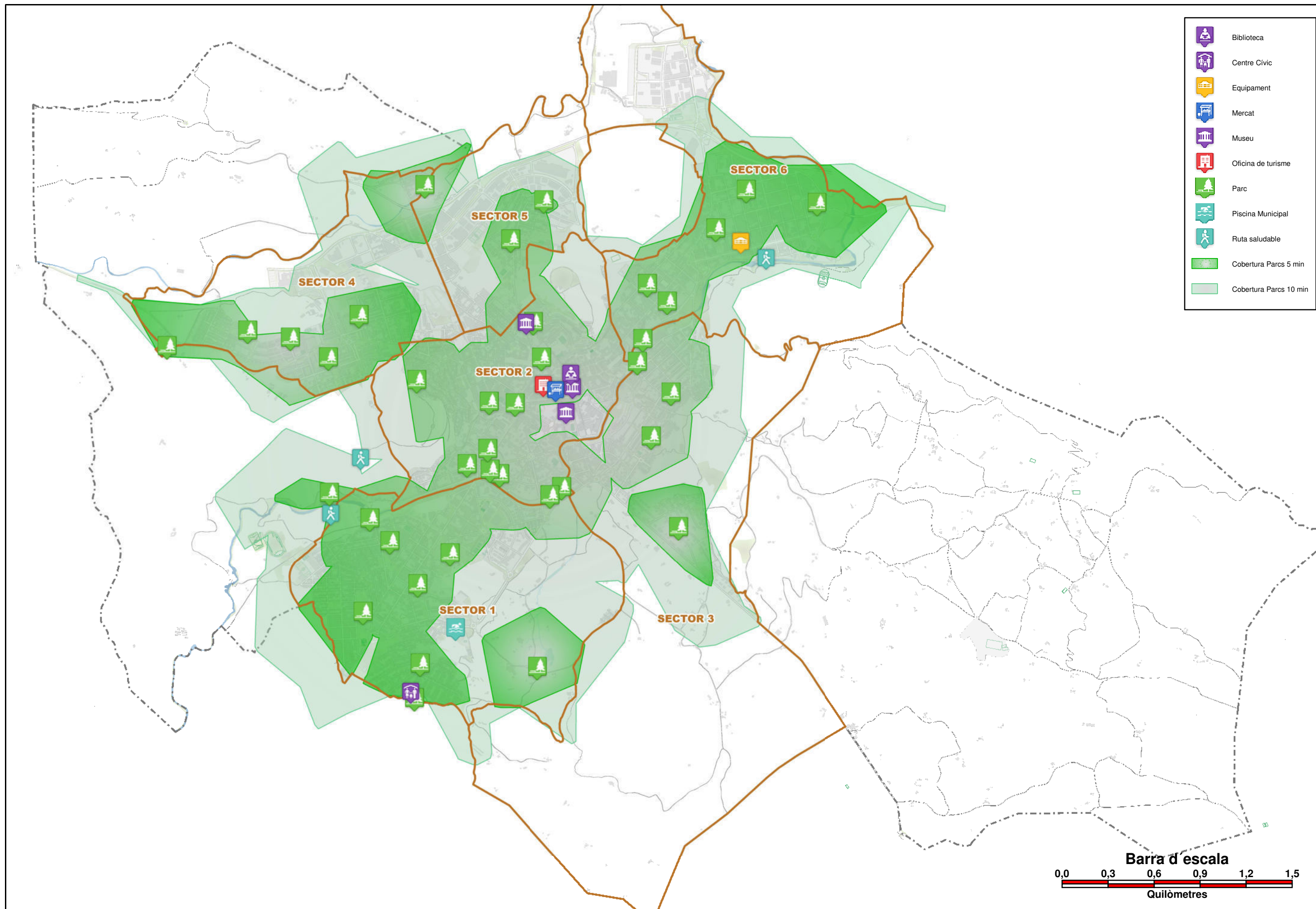
GRUPS ACTUANTS			
SERVEI	NOM	TELÈFON	CORREU ELECTRÒNIC
SERVEIS URBANS Ajuntament d'Olot	Aniol Sellabona		
Associació de voluntaris de PC d'Olot	Gabi Pujol		
AREA DE CULTURA I EDUCACIÓ	Ricard Sargatal (biblioteca museus)		
AAVV CASAL DE BONAVISTA	Eduard Victòria President AVV de Bonavista		
MERCAT MUNICIPAL	Jordi Vilarrasa President associació de paradistes del MM		

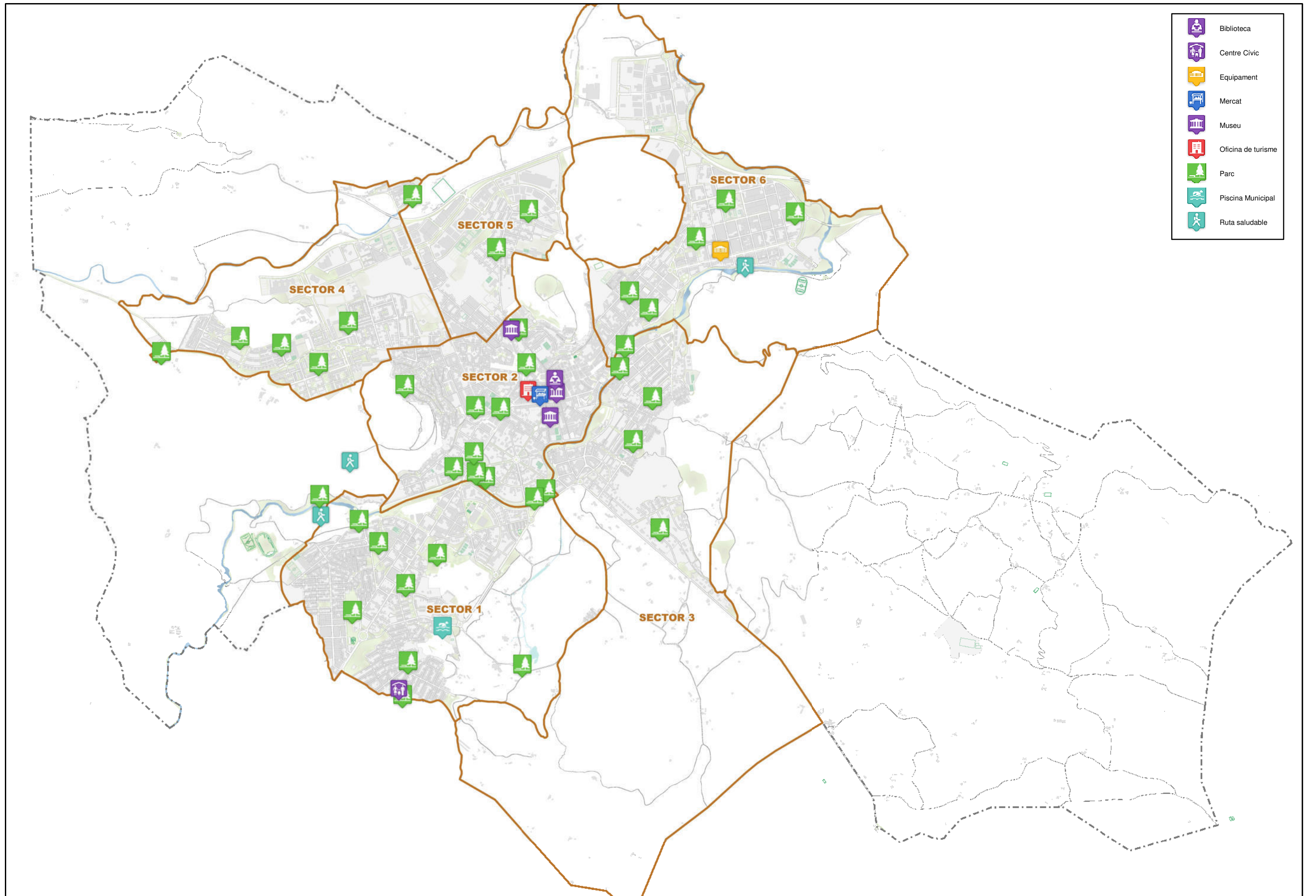
9 CARTOGRAFIA:

1. Cobertura de tots els refugis climàtics a 5 i 10 minuts caminant
2. Cobertura d'Equipaments a 5 i 10 minuts caminant
3. Cobertura de Parcs a 5 i 10 minuts caminant
4. Refugis climàtics
5. Sector 1
6. Sector 2
7. Sector 3
8. Sector 4
9. Sector 5
10. Sector 6
11. Fonts naturals i de xarxa a Olot



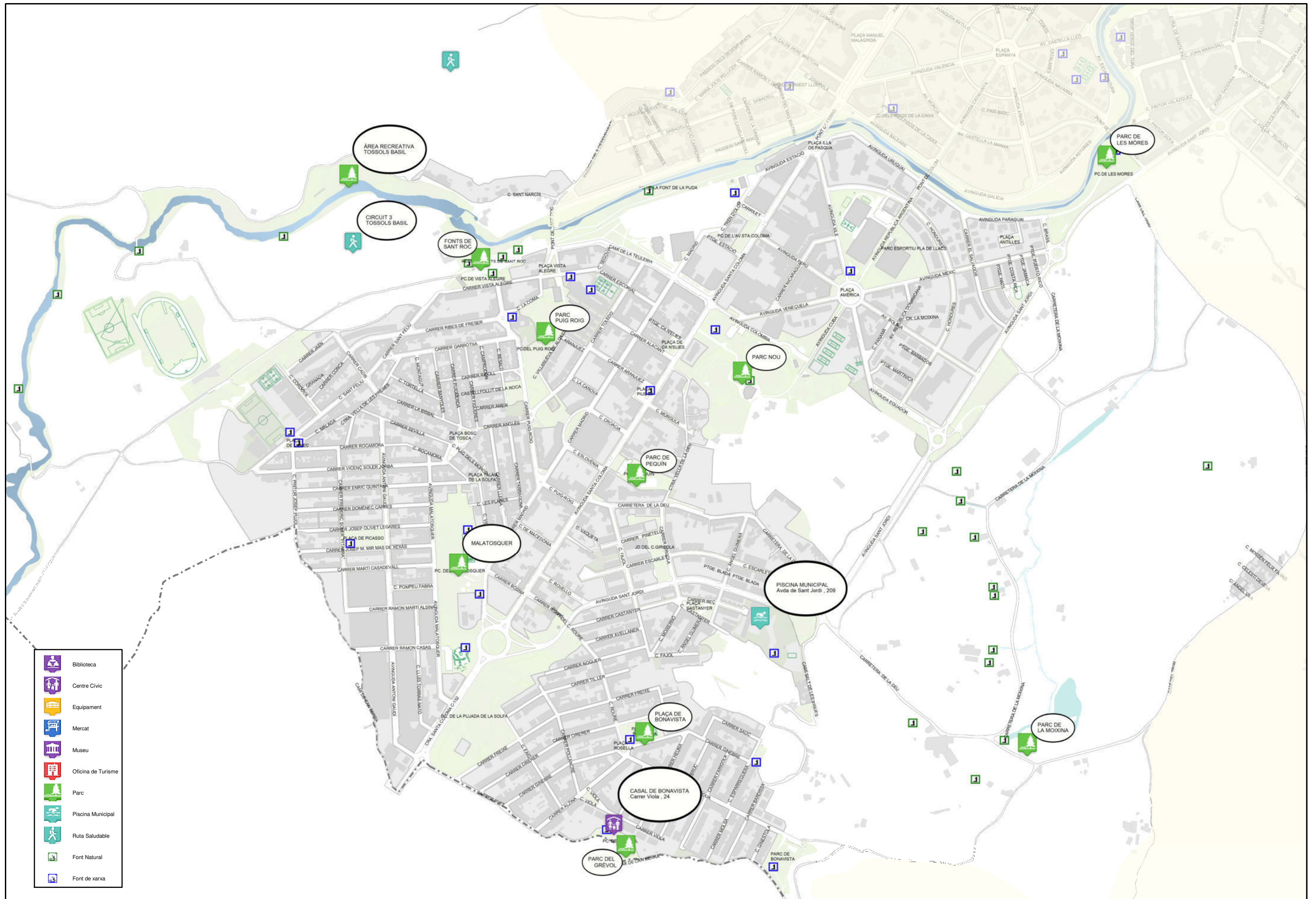






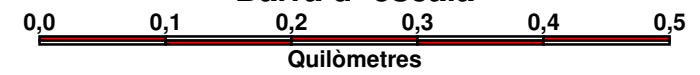
* Plànol sense valor normatiu

Data: Juny de 2023



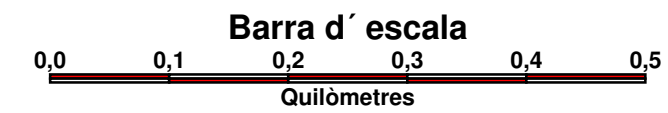
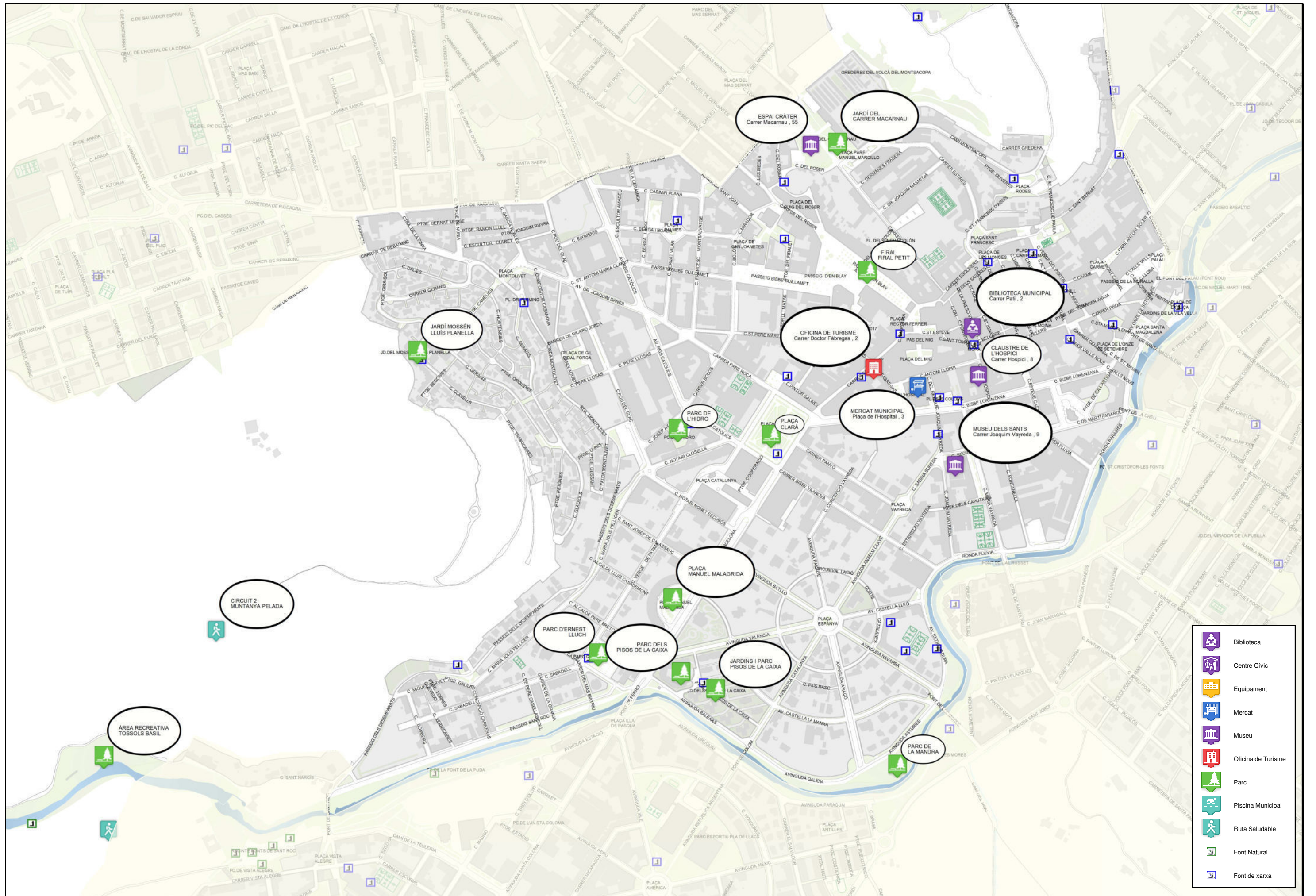
-  Biblioteca
-  Centre Cívic
-  Equipament
-  Mercat
-  Museu
-  Oficina de Turisme
-  Parc
-  Piscina Municipal
-  Ruta Saludable
-  Font Natural
-  Font de xarxa

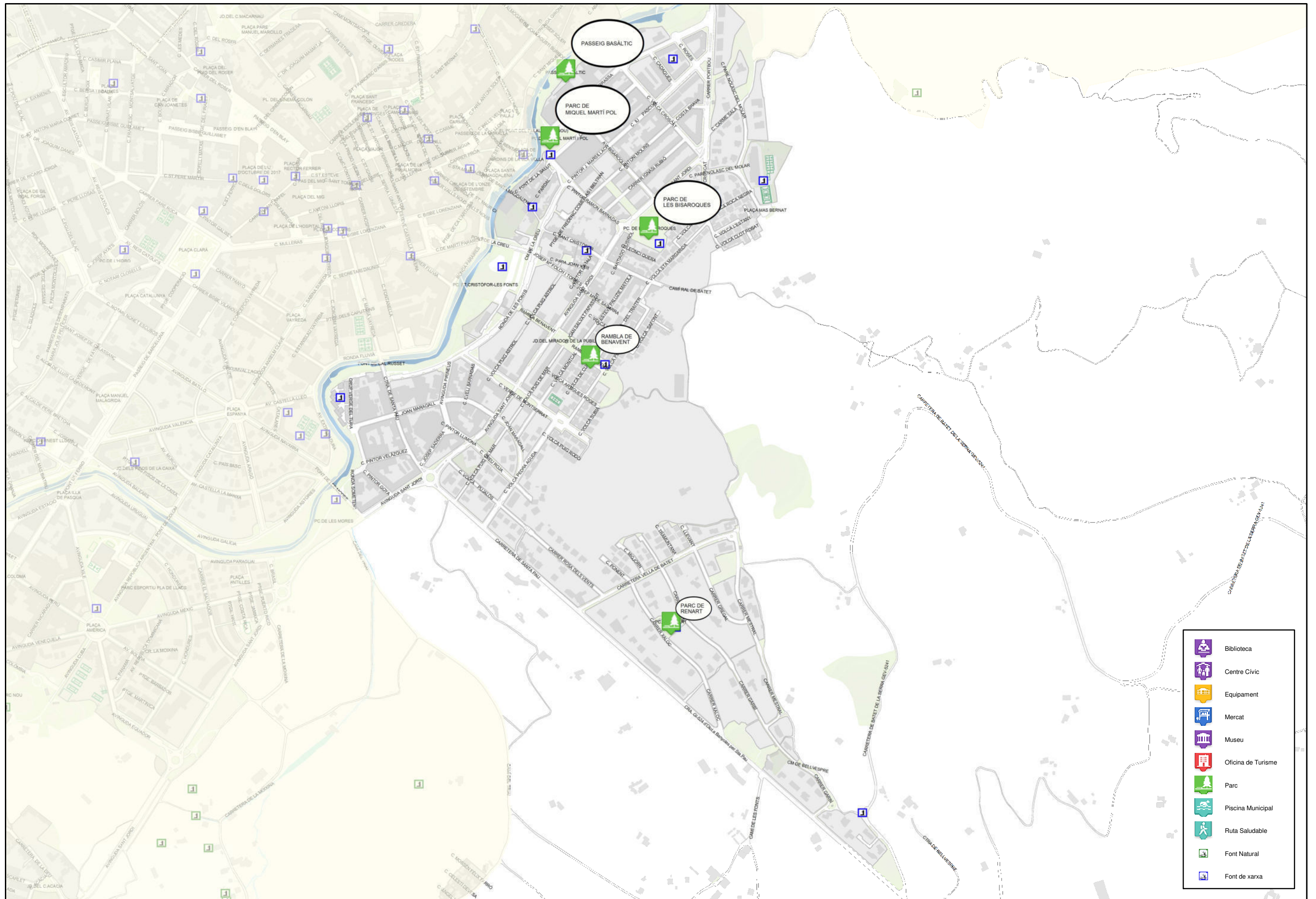
Barra d' escala




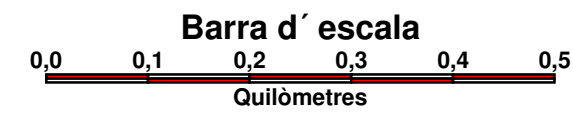
* Plànol sense valor normatiu

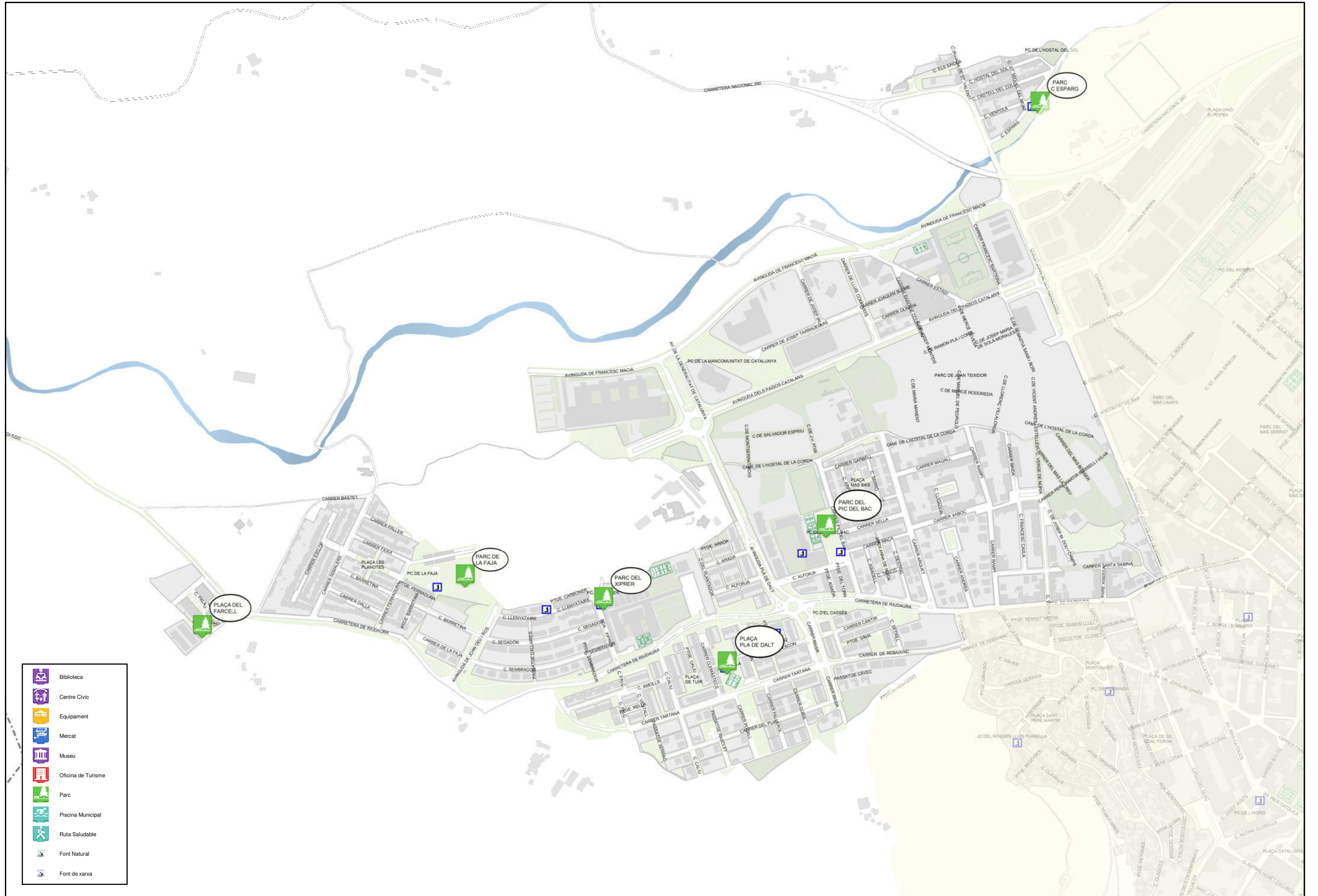
Data: Juny de 2023














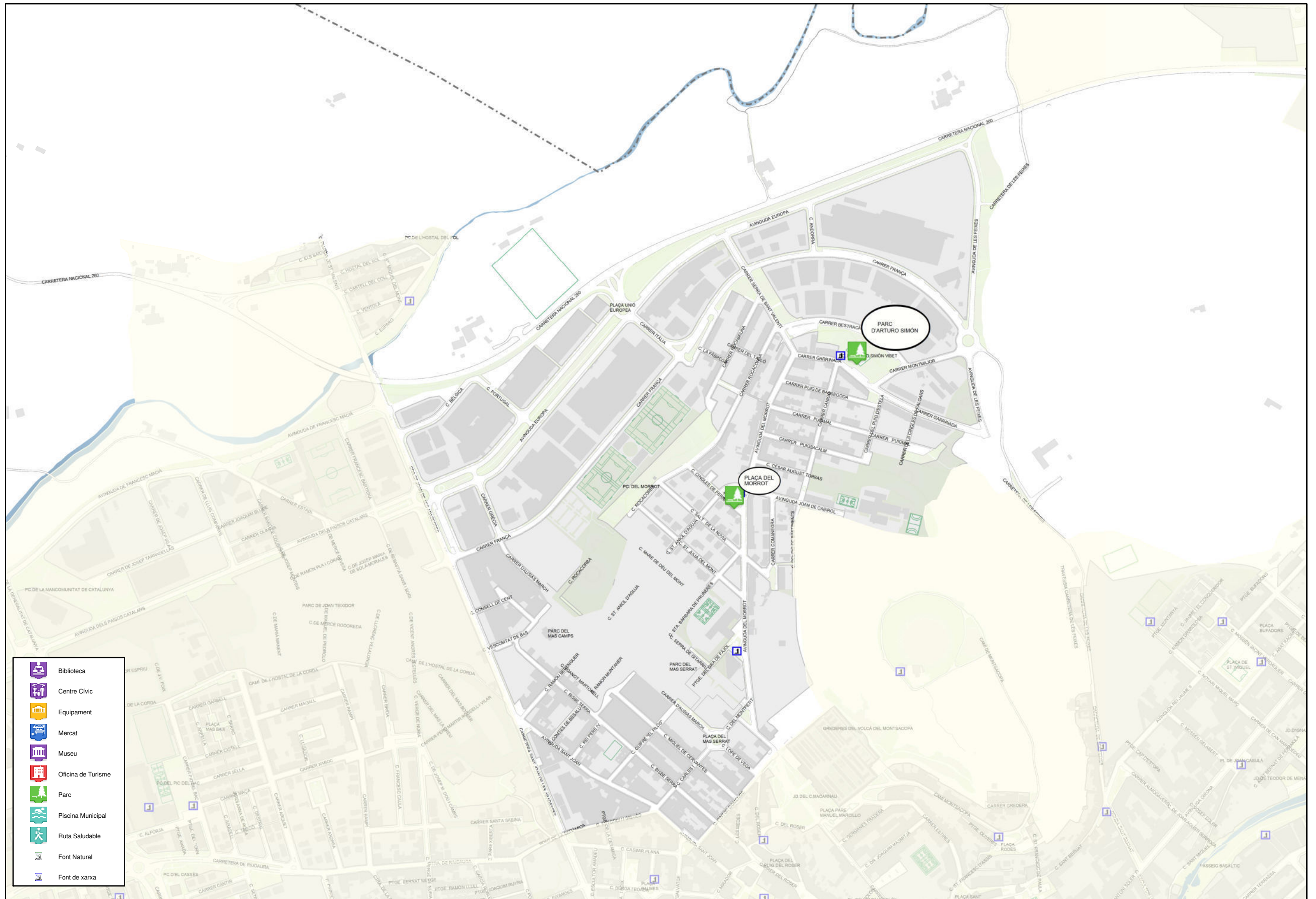


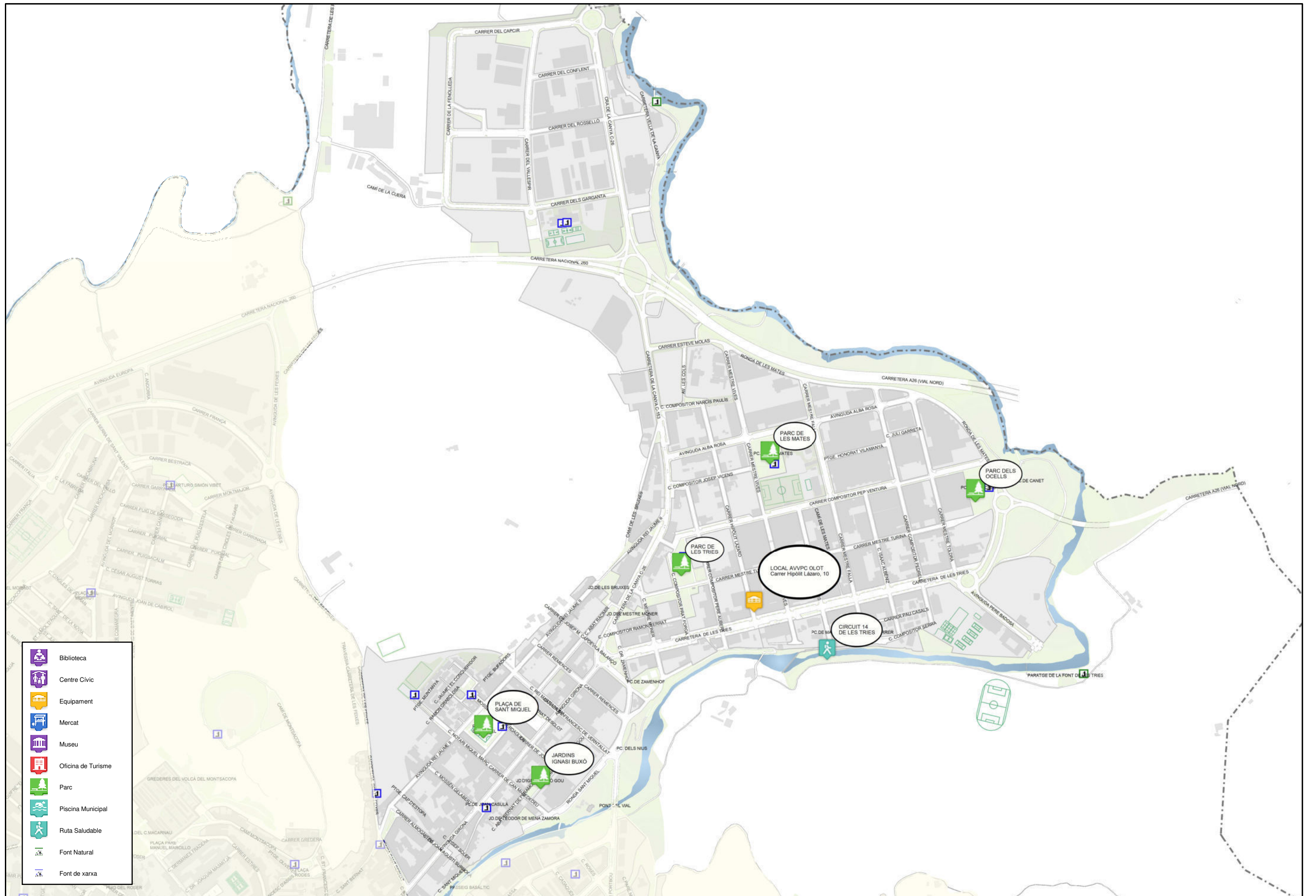
-  Biblioteca
-  Centre Cívic
-  Equipament
-  Mercat
-  Museu
-  Oficina de Turisme
-  Parc
-  Piscina Municipal
-  Ruta Saludable
-  Font Natural
-  Font de xarxa



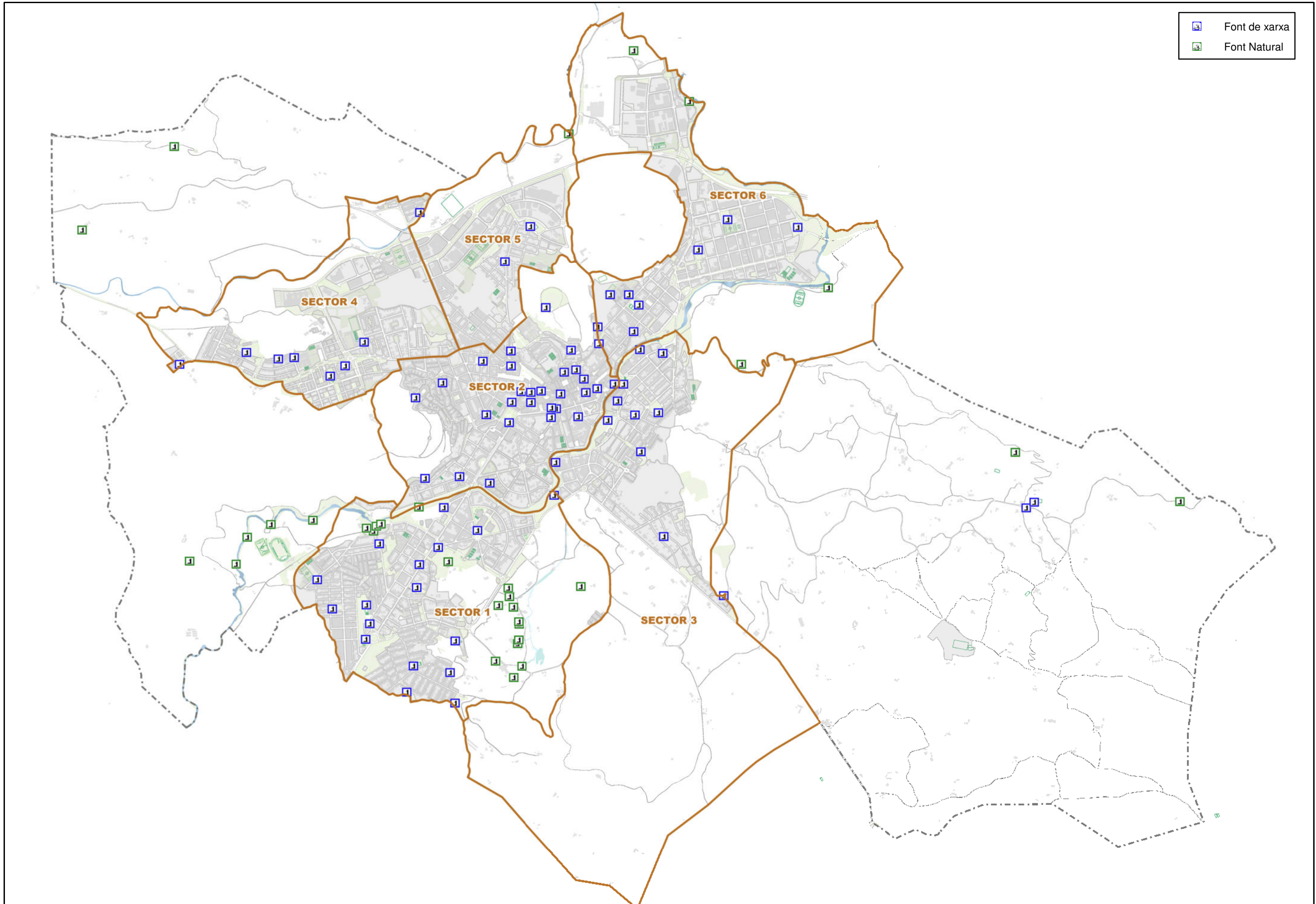


-  Biblioteca
-  Centre Cívic
-  Equipament
-  Mercat
-  Museu
-  Oficina de Turisme
-  Parc
-  Piscina Municipal
-  Ruta Saludable
-  Font Natural
-  Font de xarxa





- Font de xarxa
- Font Natural



* Plànol sense valor normatiu

Data: Juny de 2023